

Formulario de resultados de la evaluación directa de recursos
hidrobiológico bentónicos

Presencia de Recursos Profundidad Accidente Geográfico Tipo de Fondo

Solicitud N° 211121050	Solicitante CULTIVOS OTWAY S.A.
---------------------------	------------------------------------

Región XII	Comuna Río Verde	Area o Localidad ISLA EMILIANO FIGUEROA, CANAL ALMTE. MARTINEZ AL OESTE DE ISLOTES BEYTIA
---------------	---------------------	---

Fecha 26-Sep-13	Hora Inicio 09:50	Embarcación Explorador Patagonia II
	Hora Término 10:19	CB 3399

Carta Shoa 11120 Area 15.32 Hás

Coordenadas Geográficas Carta Shoa 11120 :	Vértice	Latitud	Longitud
	A	52° 51' 15.00" S	73° 34' 45.41" O
	B	52° 51' 16.70" S	73° 34' 29.50" O
	C	52° 51' 30.70" S	73° 34' 16.31" O
	D	52° 51' 23.08" S	73° 34' 51.38" O

Coordenadas Geográficas Datum WGS84 :	Vértice	Latitud	Longitud
	A	52° 50' 48.72" S	73° 34' 50.89" O
	B	52° 50' 50.43" S	73° 34' 34.96" O
	C	52° 51' 04.44" S	73° 34' 21.78" O
	D	52° 50' 56.80" S	73° 34' 56.87" O

Observaciones (Anotar situaciones u observaciones que expliquen o refuercen la inspección realizada)

SE AJUNTA
- PLANO ESCALA 1:5000 CON TRACK DE NAVEGACIÓN Y BASTIMOTRÍA
- LISTADO BASTIMOTRICO DEL TRACK EN AREA SOLICITADA.

Superficie muestreable aprox. : _____ %

Hora de la Medición 09:50	Ajuste de Marea (mt) -1,1	Prof. Máxima 101,7 Observ.	Prof. Ajustada 100,6	Prof. Mínima 32 Observ.	Prof. Ajustada 30,6
------------------------------	------------------------------	----------------------------------	-------------------------	-------------------------------	------------------------




Posición geográfica de los extremos de las unidades de Muestreo (boyerines)

	Latitud	Longitud	Latitud	Longitud
Transecta N°1	_____	_____	_____	_____
Transecta N°2	_____	_____	_____	_____
Transecta N°3	_____	_____	_____	_____
Transecta N°4	_____	_____	_____	_____

Nombre Inspector Humberto Provoste Gallardo

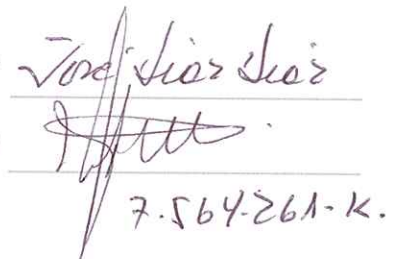
Firma Inspector



OSVALDO VÁSQUEZ

Nombre Capitán/Buzo

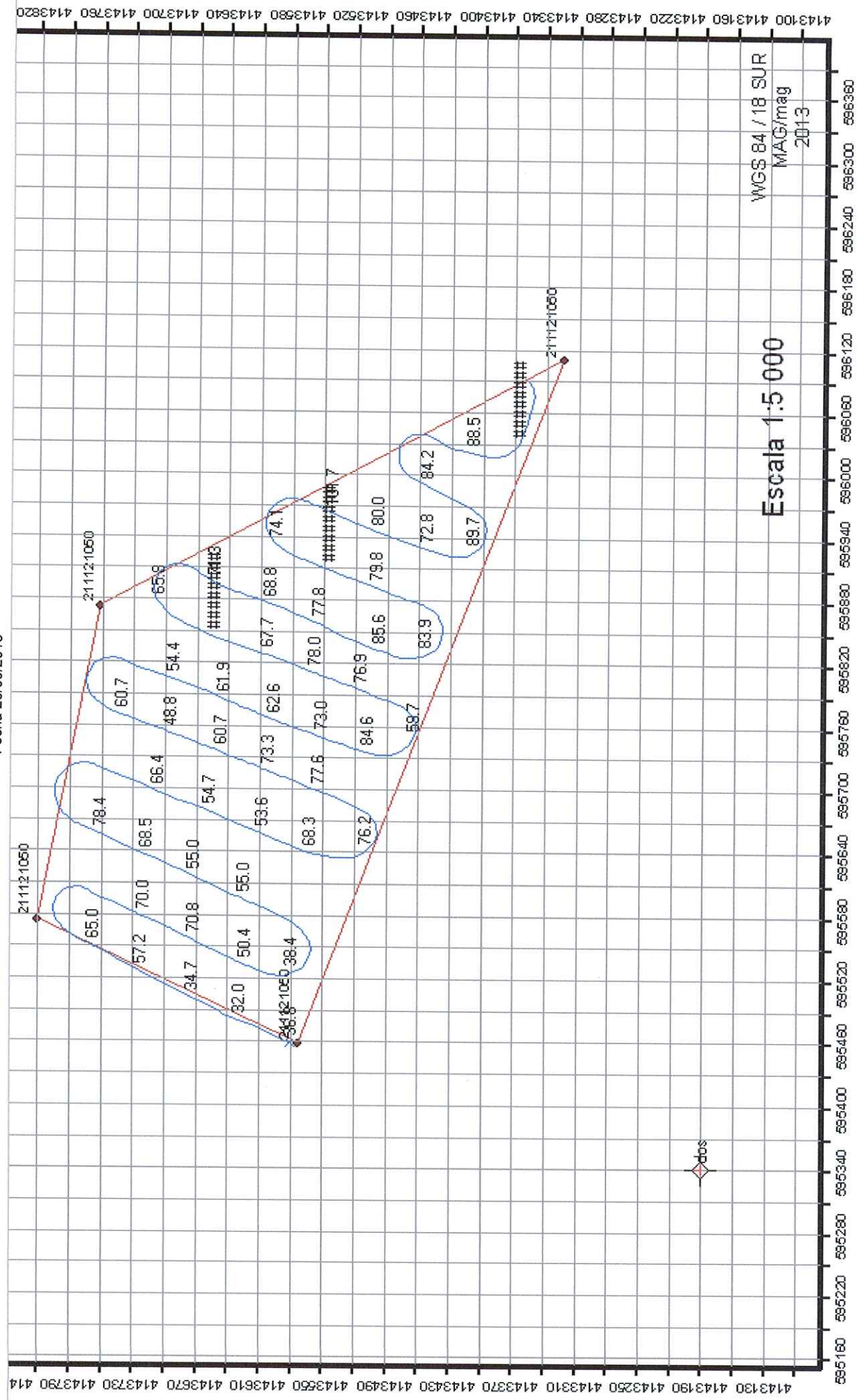
Firma Capitán/Buzo



7.564-261-K.

Solicitud 211121050 Hora Inicio Batimetría: 09:50, Hora Término: 10:19

Fecha 26/09/2013





División de Acuicultura

**INFORME TECNICO (UTS) N° 296
FECHA: 21-11-2013**

Análisis de presencia de Banco Natural

Pert	profundidad de análisis hasta 30 m	especie indicada en informe	Especie o grupo a evaluar	m ² um (1)	m ² um (2)	m ² Promedio	frecuencia de ocurrencia UM Con Rec/UM totales	% area muestreable	IPBAN	IPBANMax	Evaluación
211121050	hasta 30 m										NO SE BUCEO

Observaciones: El sector solicitado presenta profundidades mayores a 30 mts. Conforme a los antecedentes existentes, no se verifica la existencia de Bancos Naturales en el sector.

CHA
CHA/cha
C.I. N° 14064/13