

**FORMULARIO DE RESULTADOS DE LA EVALUACION DIRECTA DE RECURSOS  
HIDROBIOLOGICOS BENTONICOS**

Solicitud N° <b>210105005</b>	Solicitante <b>ABAROA CELAYA, JOSEBA ANDONI</b>
----------------------------------	--

Región <b>Décima</b>	Comuna <b>Ancud</b>	Area o Localidad <b>Est. Quetalmahue, Pta. Chucalén E.</b>
-------------------------	------------------------	---

Fecha <b>19-12-2012</b>	Hora Inicio <b>07:20</b>	Embarcación <b>Maldonado</b>
	Hora Término <b>08:30</b>	CB <b>8571</b>

Carta Shoa 7210 Area 20,25 Hás

	Vértice	Latitud	Longitud
Coordenadas Geográficas Carta Shoa 7210 :	A	41° 51' 15,39" S	73° 58' 24,40" O
	B	41° 51' 23,54" S	73° 58' 16,41" O
	C	41° 51' 33,69" S	73° 58' 42,62" O
	D	41° 51' 23,69" S	73° 58' 47,69" O

Observaciones (Anotar situaciones u observaciones que expliquen o refuercen la inspección realizada)

*El Pezillo observado corresponde a siemba.*


Superficie muestreable aprox. : 100 (%)

Hora de la Medición <b>07:20</b>	Ajuste de Marea (m) <b>-2,1</b>	Prof. Máxima <b>0,8</b>	<b>0</b>	Prof. Mínima <b>0,3</b>	<b>0</b>
		Observ.	Ajustada	Observ.	Ajustada

Posición geográfica de los extremos de la Unidad de Muestreo (boyerines).

	Inicio						Término					
	Latitud (S)			Longitud (O)			Latitud (S)			Longitud (O)		
Transecta N° 1	41	51	26,2	73	58	39,4	41	51	24,8	73	58	37,1
Transecta N° 2	41	51	21,9	73	58	29,1	41	51	20,3	73	58	25,9
Transecta N° 3	41	51	18,8	73	58	28,8	41	51	20,2	73	58	23,7
Transecta N° 4	41	51	24,7	73	58	27,7	41	51	23,8	73	58	23,7
Transecta N° 5	41	51	29,5	73	58	37,1	41	51	30,4	73	58	37,1

Solicitud 210105005 - Campaña 2012


























Cultivo de Algas	Fondo Blando (conchuela, grava, <u>arena</u> , limo, arcilla):	_____	100. %
Tipo de Fondo:	Fondo Semiduro (tertel, sedimento compactado):	_____	%
	Fondo Duro (roca, bolones):	_____	%


Nombre Inspector Sergio Barraza Pacheco

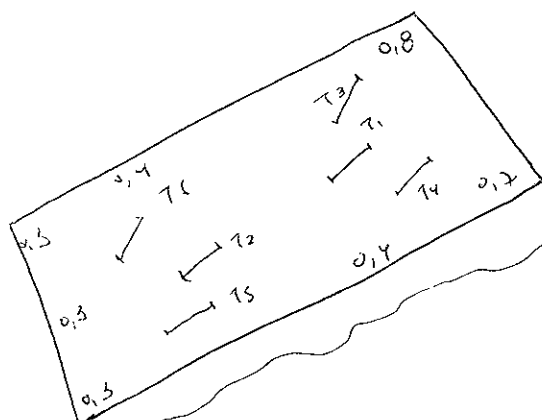
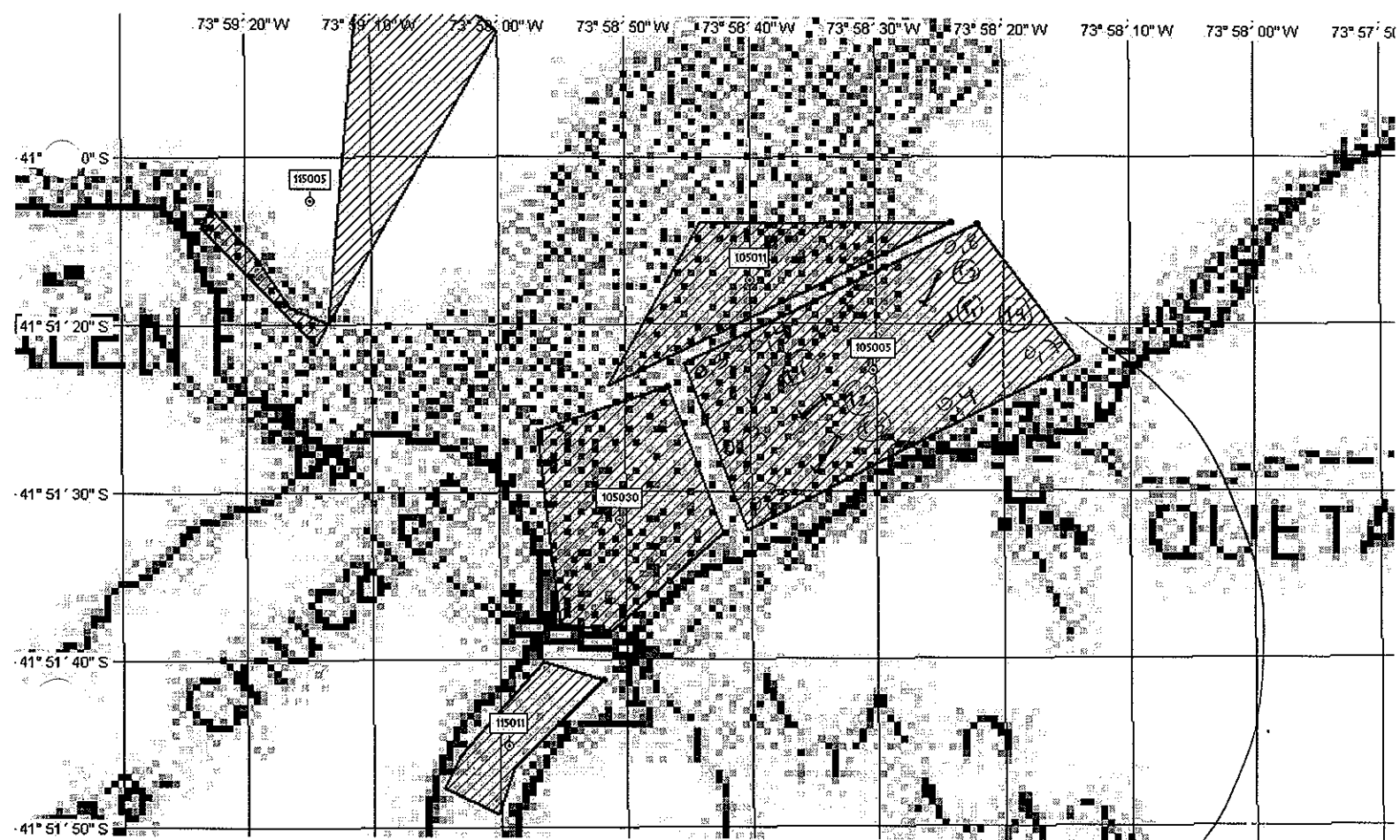
Nombre Capitán/Buzo \_\_\_\_\_


Firma Inspector



Firma Capitán/Buzo







División de Acuicultura

**Informe N° 251**  
**Fecha: 19 de junio de 2013**  
**Análisis de presencia de Banco Natural**

Pert	profundidad de análisis	especie indicada en informe	Especie o grupo a evaluar	m <sup>2</sup> um (1)	m <sup>2</sup> um (2)	m <sup>2</sup> um (3)	m <sup>2</sup> um (4)	m <sup>2</sup> um (5)	m <sup>2</sup> um (6)	m <sup>2</sup> Promedio	frecuencia de ocurrencia UM Con Rec/UM totales	% area muestreable	IPBAN	IPBANMax	Evaluación
210105005	hasta 30 m	Navajuela	Navajuela	44.4	0	0	0	0	0	7.40	0.167	100	123.33	154.75	No existe banco natural
210105005	hasta 30 m	Almeja	Almeja	0	0	0.04	0	0	0	0.007	0.167	100	0.11	31.69	No existe banco natural
210105005	hasta 30 m	Pelillo	Pelillo	0.8 kg	0	0	2 kg	0	0	0.47	0.33	100	-	1.05	No existe banco natural
210105005	Hasta 30 m	Chorito	Chorito	0	0	0	64	0	0	10.667	0.167	100	177.78	4328.06	No existe banco natural

- Según informe de inspección a terreno entregado por Semapesca, el pelillo observado corresponde a siembra

DCV/dcv  
 C.I. (Subpesca) N° 4769/13.