



### INFORME DE INSPECCION DE TERRENO PARA VERIFICACION DE

Presencia de Recursos  Profundidad  Accidente Geográfico  Tipo de Fondo

Solicitud N° 207122024	Solicitante PESQUERA ISLA TRANQUI S.A
---------------------------	--

Región XII	Comuna Natales	Area o Localidad BRAZO DE HOJEDA SECTOR 1
---------------	-------------------	--

Fecha 31.08.09	Hora Inicio 08:06	Embarcación DEL MAR II
	Hora Término 08:50	CB 9858

Carta	Shoa 10600 (Datum SAD69)	Area	02,00 Hás
		Vértice	Latitud
			Longitud
Coordenadas Geográficas Carta Shoa 10600 :			
		A	52° 08' 30,49" S
		B	73° 04' 16,70" O
		C	52° 08' 32,70" S
		D	73° 04' 12,86" O
			52° 08' 37,43" S
			73° 04' 20,05" O
			52° 08' 35,22" S
			73° 04' 23,89" O

Observaciones (Anotar situaciones u observaciones que expliquen o refuercen la inspección realizada)

Corrección de marea según punto Prastrow "Punto NATALIS"

- Profundidad del Transductor 3 METROS.


- Se registró batimetría y posicionamiento con el GPS SOUNDEN DE LA EMBARCACION MARCA "GARMIN" MODELO "GPS MAP 178C SOUNDEN"

- Se registró posicionamiento con el GPS DE SERVICIO, MARCA "GARMIN", MODELO "GPS MAP 60CX"

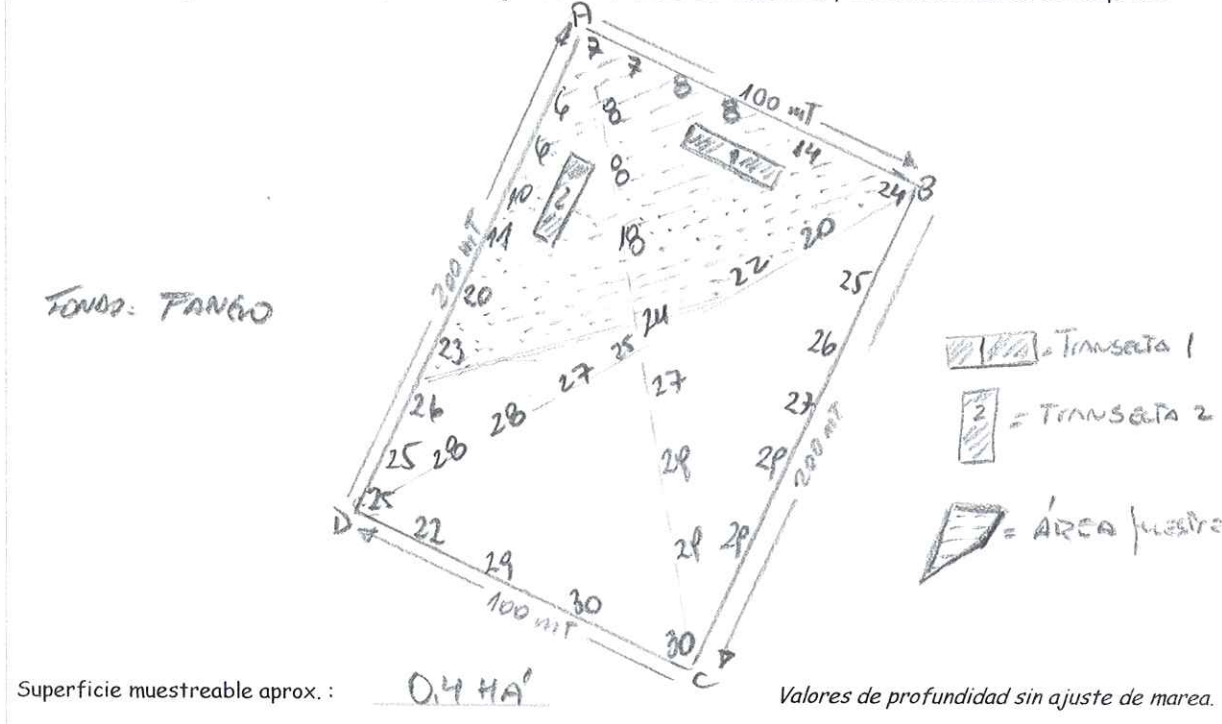
Hora de la Medición 08:15	Ajuste de Marea (mt) 2,7	Prof. Máxima 30	32,7	Prof. Mínima 6	8,7
		Observ.	Ajustada	Observ.	Ajustada



Solicitud 207122024; Campaña 2009 3A



Dibujar (a mano alzada) la forma del sector solicitado. En dicho croquis, anotar la ubicación y valores de las profundidades registradas. Asimismo, ubicar el lugar de las unidades de muestreo y cuadrantes cuando corresponda.




Superficie de las Transectas :

Por defecto y a menos que se indique un valor diferente, las transectas tienen siempre una superficie muestral de 100 mt<sup>2</sup> (50 mt \* 2 mt).

Transecta N° 1

Sin presencia de recursos

Recursos	Estado (S/J/A)	Censo (Transecta)	Cuadrantes (0,25 mt <sup>2</sup> c/u)										Unid.				
			01	02	03	04	05	06	07	08	09	10					
Almeja																	
Caracol Picuyo																	
Caracol Trophon																	
Caracol Trumulco																	
Centolla																	
Centollón																	
Cholqa																	
Chorito																	
Erizo																	
Huepo																	
Langostino de los canales																	



Loco													Unid.
Ostión del Sur													Unid.
Ostión Patagónico													Unid.
Luqa Roja													Kg
Pelillo													Kg

**Transecta N° 2**

Sin presencia de recursos

Recursos	Estado (S/J/A)	Censo (Transecta)	Cuadrantes (0,25 mt <sup>2</sup> c/u)											
			01	02	03	04	05	06	07	08	09	10		
Almeja														Unid.
Caracol Picuyo														Unid.
Caracol Trophon														Unid.
Caracol Trumulco														Unid.
Centolla														Unid.
Centollón														Unid.
Cholqa														Unid.
Chorito														Unid.
Erizo														Unid.
Huepo														Unid.
Lanqostino de los canales														Unid.
Loco														Unid.
Ostión del Sur														Unid.
Ostión Patagónico														Unid.
Luqa Roja														Kg
Pelillo														Kg

**Transecta N° 3**

Sin presencia de recursos

Recursos	Estado (S/J/A)	Censo (Transecta)	Cuadrantes (0,25 mt <sup>2</sup> c/u)											
			01	02	03	04	05	06	07	08	09	10		
Almeja														Unid.
Caracol Picuyo														Unid.



Departamento de Acuicultura

**INFORME TECNICO (UTS) N° 101**

**FECHA: 22-02-2011**

Análisis de presencia de Banco Natural

Pert	profundidad de análisis	especie indicada en informe	Especie o grupo a evaluar	m <sup>2</sup> um (1)	m <sup>2</sup> um (2)	m <sup>2</sup> um (3)	m <sup>2</sup> um (4)	m <sup>2</sup> Promedio	frecuencia de ocurrencia UM Con Rec/UM totales	% area muestreable	IPBAN	IPBANMax	Evaluación
207122024	hasta 20 m			0	0			0,000		20	0,00		No existe Banco Natural