

**FORMULARIO DE RESULTADOS DE LA EVALUACION DIRECTA DE RECURSOS
HIDROBIOLOGICOS BENTONICOS**

Solicitud N° 211103060	Solicitante ANDRADE NAVARRO, AURELIO JOSE
----------------------------------	---

Región Décima	Comuna Queilén	Area o Localidad Can. Yal, Pta. Ahoni O.
-------------------------	--------------------------	--

Fecha 22-02-2013	Hora Inicio 12:50	Embarcación Helleluya
	Hora Término 13:00	CB 8571.

Carta DPC-307 Area 05,03 Hás

Coordenadas Geográficas Carta DPC-307 :	Vértice	Latitud	Longitud
	A	42° 44' 36,05" S	73° 36' 11,02" O
	B	42° 44' 41,37" S	73° 36' 00,26" O
	C	42° 44' 46,13" S	73° 36' 05,19" O
	D	42° 44' 40,55" S	73° 36' 14,99" O


Observaciones (Anotar situaciones u observaciones que expliquen o refuercen la inspección realizada)

Superficie muestreable aprox. : 0 (%)

Hora de la Medición 12:50	Ajuste de Marea (m ⁺) -3,6	Prof. Máxima >120 Observ.	Prof. Ajustada >120	Prof. Mínima 80 Observ.	Prof. Ajustada 86,4
-------------------------------------	--	--	----------------------------------	-----------------------------------	-------------------------------

Posición geográfica de los extremos de la Unidad de Muestreo (boyerines).

	Inicio				Término			
	Latitud (S)		Longitud (O)		Latitud (S)		Longitud (O)	
Transecta N° 1								
Transecta N° 2								
Transecta N° 3								



Solicitud 211103060; Campaña 2012

Transecta N° 1

Sin presencia de recursos en la transecta


Recursos	Estado (S/J/A)	Censo (Transecta)	Cuadrantes (0,25 m ² c/u)										Unid.		
			01	02	03	04	05	06	07	08	09	10			
Almeja o Taca															Unid.
Cangrejo Dorado de Jua															Unid.
Caracol Locate															Unid.
Caracol Palo Palo															Unid.
Caracol Picuyo															Unid.
Caracol Piquihue															Unid.
Caracol Real o Gigante															Unid.
Caracol Rubio															Unid.
Caracol Tégula															Unid.
Caracol Trophon															Unid.
Caracol Trumulco															Unid.
Centolla															Unid.
Centolla del Norte															Unid.
Centollón															Unid.
Centollón del Norte															Unid.
Chitón															Unid.
Cholga															Unid.
Chorito															Unid.
Choro Zapato															Unid.
Culengue															Unid.
Gamba															Unid.
Huepo															Unid.
Jaiba															Unid.
Jaiba Limón															Unid.
Jaiba Marmola															Unid.
Jaiba Mora															Unid.
Jaiba Panchote															Unid.
Jaiba Patuda															Unid.
Jaiba Peluda															Unid.
Jaiba Remadora															Unid.
Jibia o Calamar Rojo															Unid.
Juliana															Unid.
Lapa															Unid.
Lapa Bonete															Unid.
Lapa Negra															Unid.
Lapa Rosada															Unid.
Loco															Unid.
Macha															Unid.

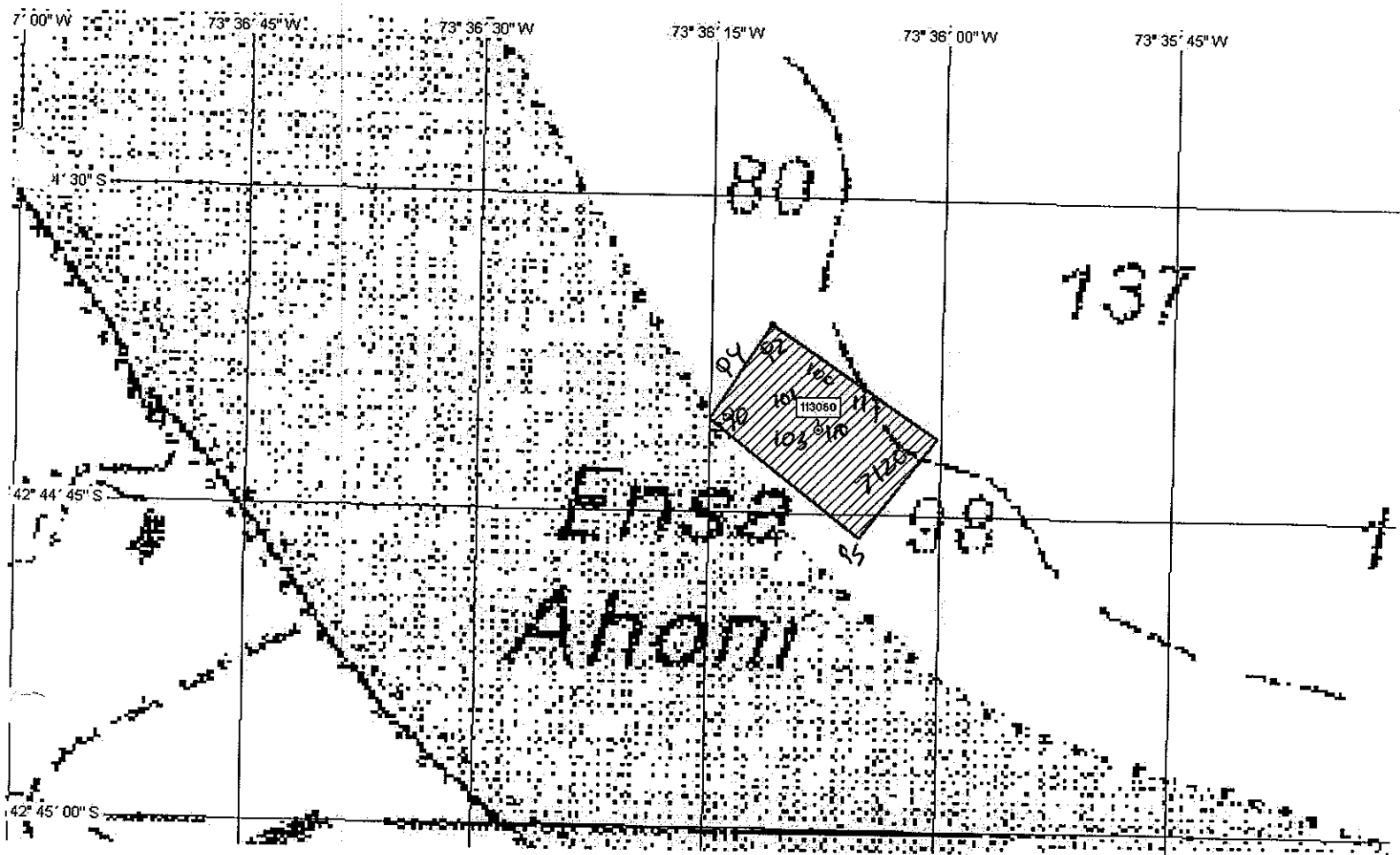
Cultivo de Algas Tipo de Fondo:	Fondo Blando (conchuela, grava, arena, limo, arcilla):	_____	_____	%
	Fondo Semiduro (terrel, sedimento compactado):	_____	_____	%
	Fondo Duro (roca, bolones):	_____	_____	%


Nombre Inspector Sergio Barraza Pacheco

Nombre Capitán/Buzo Olivero Huentay

Firma Inspector 

Firma Capitán/Buzo 





División de Acuicultura

**Informe N° 183
Análisis de presencia de Banco Natural**

Pert	profundidad de análisis	especie indicada en informe	Especie o grupo a evaluar	m ² um (1)	m ² um (2)	m ² um (3)	m ² Promedio	frecuencia de ocurrencia UM Con Rec/UM totales	% area muestreable	IPBAN	IPBANMax	Evaluación
211103060	hasta 30 m											No se buceo

Sernapesca establece que el sector posee profundidades mayores a 30 mts.