

**FORMULARIO DE RESULTADOS DE LA EVALUACION DIRECTA DE RECURSOS
HIDROBIOLOGICOS BENTONICOS**

Solicitud N° 210104031	Solicitante SOCIEDAD DE RECURSOS HIDROBIOLOGICOS ECO AUSTRAL LTDA.
----------------------------------	--

Región	Comuna	Area o Localidad
Décima	Calbuco	I. Chidguapi, Bo. Ahuenco

Fecha	Hora Inicio	Embarcación
09-02-2013	20:19	Hallebuegh.
	Hora Término	CB
	21:00	8571

Carta Shoa 7310 Area 39,62 Hás

	Vértice	Latitud	Longitud
Coordenadas Geográficas Carta Shoa 7310 :	A	41° 51' 34,34" S	73° 05' 09,38" O
	B	41° 51' 37,38" S	73° 04' 15,35" O
	C	41° 51' 47,62" S	73° 04' 16,38" O
	D	41° 51' 44,58" S	73° 05' 10,42" O


Observaciones (Anotar situaciones u observaciones que expliquen o refuercen la inspección realizada)

Superficie muestreable aprox. : 0 (%)

Hora de la Medición	Ajuste de Marea (m)	Prof. Máxima	Prof. Mínima
20:19	0,6	139 (Observ.) / 139,6 (Ajustada)	52 (Observ.) / 52,6 (Ajustada)

Posición geográfica de los extremos de la Unidad de Muestreo (boyerines).

	Inicio			Término		
	Latitud (S)	Longitud (O)		Latitud (S)	Longitud (O)	
Transecta N° 1						
Transecta N° 2						
Transecta N° 3						
Transecta N° 4						
Transecta N° 5						



Transecta N° 6

<input type="checkbox"/>	<input type="checkbox"/>	<input type="checkbox"/>	<input type="checkbox"/>	<input type="checkbox"/>	<input type="checkbox"/>	<input type="checkbox"/>	<input type="checkbox"/>	<input type="checkbox"/>	<input type="checkbox"/>	<input type="checkbox"/>	<input type="checkbox"/>
--------------------------	--------------------------	--------------------------	--------------------------	--------------------------	--------------------------	--------------------------	--------------------------	--------------------------	--------------------------	--------------------------	--------------------------

Transecta N° 1

Sin presencia de recursos en la transecta

Recursos	Estado (S/J/A)	Censo (Transecta)	Cuadrantes (0,25 m ² c/u)										Unid.				
			01	02	03	04	05	06	07	08	09	10					
Almeja o Taca																	Unid.
Cangrejo Dorado de Jua																	Unid.
Caracol Locate																	Unid.
Caracol Palo Palo																	Unid.
Caracol Picuyo																	Unid.
Caracol Piquihue																	Unid.
Caracol Real o Gigante																	Unid.
Caracol Rubio																	Unid.
Caracol Tégula																	Unid.
Caracol Trophon																	Unid.
Caracol Trumulco																	Unid.
Centolla																	Unid.
Centolla del Norte																	Unid.
Centollón																	Unid.
Centollón del Norte																	Unid.
Chitón																	Unid.
Cholga																	Unid.
Chorito																	Unid.
Choro Zapato																	Unid.
Culengue																	Unid.
Gamba																	Unid.
Huepo																	Unid.
Jaiba																	Unid.
Jaiba Limón																	Unid.
Jaiba Marmola																	Unid.
Jaiba Mora																	Unid.
Jaiba Panchote																	Unid.
Jaiba Patuda																	Unid.
Jaiba Peluda																	Unid.
Jaiba Remadora																	Unid.
Jibia o Calamar Rojo																	Unid.
Juliana																	Unid.
Lapa																	Unid.
Lapa Bonete																	Unid.
Lapa Negra																	Unid.
Lapa Rosada																	Unid.
Loco																	Unid.


Sin presencia de recursos en la transecta


Recursos	Estado (S/J/A)	Censo (Transecta)	Cuadrantes (0,25 m ² c/u)										Unid.		
			01	02	03	04	05	06	07	08	09	10			
Almeja o Taca															Unid.
Cangrejo Dorado de Jua															Unid.
Caracol Locate															Unid.
Caracol Palo Palo															Unid.
Caracol Picuyo															Unid.
Caracol Piquihue															Unid.
Caracol Real o Gigante															Unid.
Caracol Rubio															Unid.
Caracol Téguila															Unid.
Caracol Trophon															Unid.
Caracol Trumulco															Unid.
Centolla															Unid.
Centolla del Norte															Unid.
Centollón															Unid.
Centollón del Norte															Unid.
Chitón															Unid.
Cholga															Unid.
Chorito															Unid.
Choro Zapato															Unid.
Culengue															Unid.
Gamba															Unid.
Huepo															Unid.
Jaiba															Unid.
Jaiba Limón															Unid.
Jaiba Marmola															Unid.
Jaiba Mora															Unid.
Jaiba Panchote															Unid.
Jaiba Patuda															Unid.
Jaiba Peluda															Unid.
Jaiba Remadora															Unid.
Jibia o Calamar Rojo															Unid.
Juliana															Unid.
Lapa															Unid.
Lapa Bonete															Unid.
Lapa Negra															Unid.
Lapa Rosada															Unid.
Loco															Unid.
Macha															Unid.
Navajuela															Unid.
Ostión del Norte															Unid.

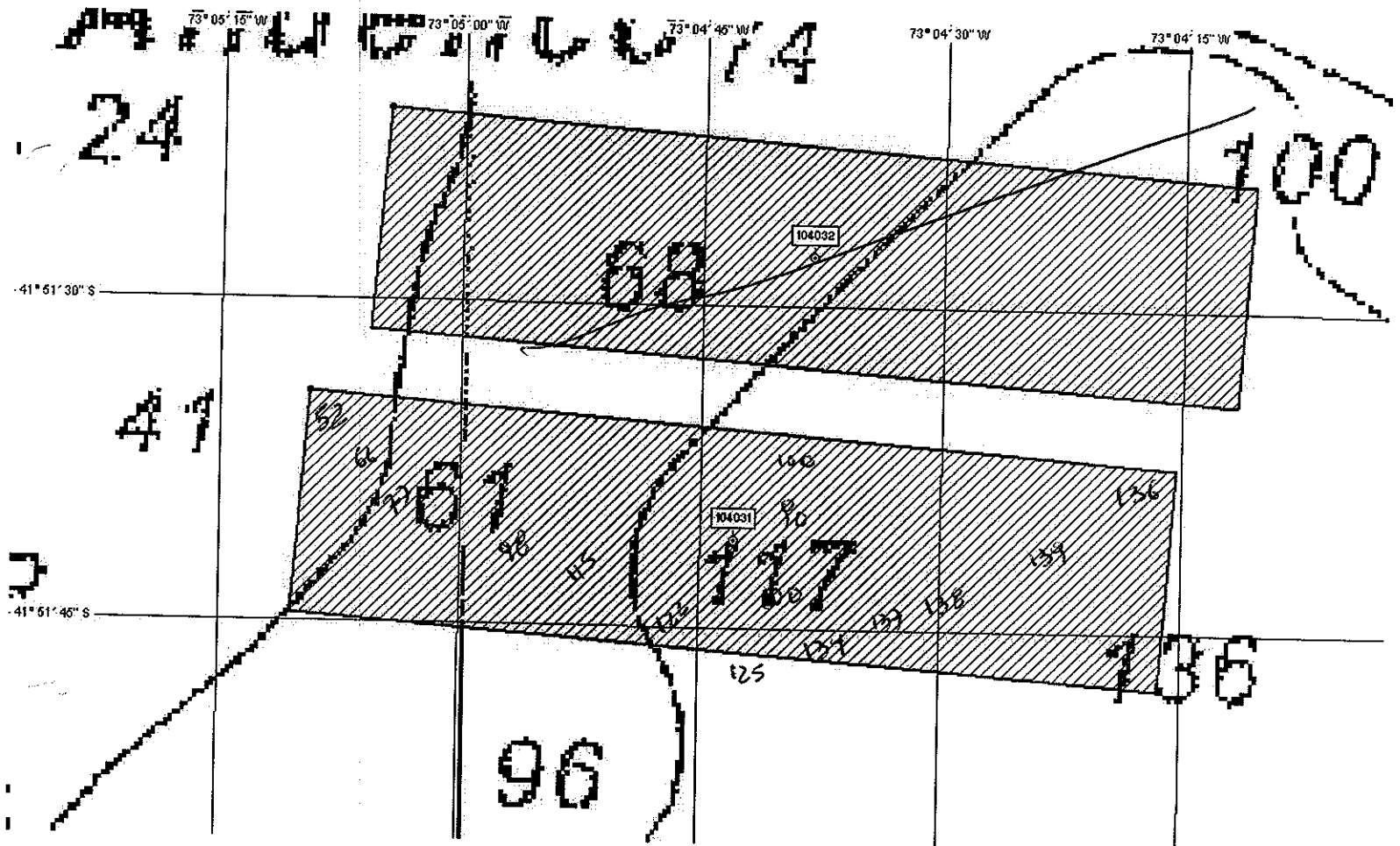
Cultivo de Algas	Fondo Blando (conchuela, grava, arena, limo, arcilla):	_____	_____	_____	%
Tipo de Fondo:	Fondo Semiduro (tertel, sedimento compactado):	_____	_____	_____	%
	Fondo Duro (roca, bolones):	_____	_____	_____	%

Nombre Inspector Sergio Barraza Pacheco

Nombre Capitán/Buzo Olivero F. Huayan

Firma Inspector 

Firma Capitán/Buzo 



Informe N° 172
Análisis de presencia de Banco Natural

Pert	profundidad de análisis	especie indicada en informe	Especie o grupo a evaluar	m ² um (1)	m ² um (2)	m ² um (3)	m ² Promedio	frecuencia de ocurrencia UM Con Rec/UM totales	% area muestreable	IPBAN	IPBANMax	Evaluación
210104031	hasta 30 m											No se buceo

Sernapesca establece que el sector posee profundidades mayores a 30 mts.