

**FORMULARIO DE RESULTADOS DE LA EVALUACION DIRECTA DE RECURSOS  
HIDROBIOLÓGICOS BENTÓNICOS**

Solicitud N° 210103194	Solicitante CARDENAS ELGUETA, PANTALEON ELIAZAR
---------------------------	--

Región Décima	Comuna Puqueldón	Area o Localidad Can. Lemuy, I. Lemuy, Pta. Yelqui SO.
------------------	---------------------	---

Fecha 22-02-2013.	Hora Inicio 08:00	Embarcación Hollelujah.
	Hora Término 08:10.	CB 8571.

Carta Shoa 7370 Area 09,37 Hás

Coordenadas Geográficas Carta Shoa 7370 :	Vértice	Latitud	Longitud
	A	42° 35' 44,01" S	73° 43' 48,16" O
	B	42° 35' 45,53" S	73° 43' 45,97" O
	C	42° 36' 14,04" S	73° 44' 14,11" O
	D	42° 36' 11,65" S	73° 44' 17,42" O

Observaciones (Anotar situaciones u observaciones que expliquen o refuercen la inspección realizada)

Superficie muestreable aprox. : 0 (%)

Hora de la Medición 08:00	Ajuste de Marea (m) 0	Prof. Máxima 78,7	Prof. Observ. 78,7	Prof. Mínima 55	Prof. Ajustada 55
------------------------------	--------------------------	----------------------	-----------------------	--------------------	----------------------

Posición geográfica de los extremos de la Unidad de Muestreo (boyerines).

	Inicio				Término			
	Latitud (S)		Longitud (O)		Latitud (S)		Longitud (O)	
Transecta N° 1								
Transecta N° 2								
Transecta N° 3								





Navajuela													Unid.
Ostión del Norte													Unid.
Ostión del Sur													Unid.
Ostión Patagónico													Unid.
Ostra Chilena													Unid.
Ostra del Pacífico													Unid.
Pepino de Mar													Unid.
Picoroco													Unid.
Pulga Saltarina o Gambit													Unid.
Pulpo													Unid.
Pulpo del Sur													Unid.
Taquilla													Unid.
Tumbao													Unid.
Chasca													Kg
Chascón o Huiro Negro													Kg
Chicoria de Mar													Kg
Cochayuyo													Kg
Cotoni													Kg
Huiro o Canutillo													Kg
Huiro Palo													Kg
Liquen Gomoso													Kg
Luche													Kg
Luga Cuchara													Kg
Luga Luga													Kg
Luga Negra													Kg
Luga Roja													Kg
Pelillo													Kg
Piure													Kg

**Transecta N° 2**

Sin presencia de recursos en la transecta

Recursos	Estado (S/J/A)	Censo (Transecta)	Cuadrantes (0,25 m <sup>2</sup> c/u)											
			01	02	03	04	05	06	07	08	09	10		
Almeja o Taca														Unid.
Cangrejo Dorado de Jua														Unid.
Caracol Locafe														Unid.
Caracol Palo Palo														Unid.
Caracol Picuyo														Unid.
Caracol Piquilhue														Unid.
Caracol Real o Gigante														Unid.
Caracol Rubio														Unid.
Caracol Tégula														Unid.
Caracol Trophon														Unid.








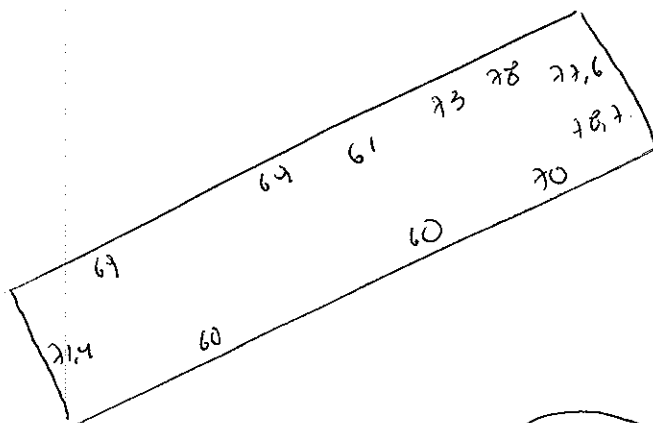
Cultivo de Algas      Fondo Blando (conchuela, grava, arena, limo, arcilla): \_\_\_\_\_ %  
 Tipo de Fondo:      Fondo Semiduro (tertel, sedimento compactado): \_\_\_\_\_ %  
                                  Fondo Duro (roca, bolones): \_\_\_\_\_ %


Nombre Inspector      Sergio Barraza Pacheco

Nombre Capitán/Buzo      Olivero Heróles

Firma Inspector      

Firma Capitán/Buzo      





División de Acuicultura

**Informe N° 184  
Análisis de presencia de Banco Natural**

Pert	profundidad de análisis	especie indicada en informe	Especie o grupo a evaluar	m <sup>2</sup> um (1)	m <sup>2</sup> um (2)	m <sup>2</sup> um (3)	m <sup>2</sup> Promedio	frecuencia de ocurrencia UM Con Rec/UM totales	% area muestreable	IPBAN	IPBAN/Max	Evaluación
210103194	hasta 30 m											<b>No se buceo</b>

Sernapesca establece que el sector posee profundidades mayores a 30 mts.