

**FORMULARIO DE RESULTADOS DE LA EVALUACION DIRECTA DE RECURSOS  
HIDROBIOLOGICOS BENTONICOS**

Solicitud N° <b>210100051</b>	Solicitante <b>PEREZ GOLZMAN, CLAUDIO SEBASTIAN</b>
----------------------------------	--

Región	Comuna	Area o Localidad
Décima	Castro	I. Chelín O. (Sec. 1)

Fecha <b>20-02-2013</b>	Hora Inicio <b>14:00</b>	Embarcación <b>Hellalijeh.</b>
	Hora Término <b>14:30</b>	CB <b>8571.</b>

Carta Shoa 7370 Area 04,33 Hás

	Vértice	Latitud	Longitud
Coordenadas Geográficas Carta Shoa 7370 :	A	42° 34' 18,00" S	73° 32' 22,57" O
	B	42° 34' 19,18" S	73° 32' 11,86" O
	C	42° 34' 29,35" S	73° 32' 23,88" O

Observaciones (Anotar situaciones u observaciones que expliquen o refuercen la inspección realizada)

Superficie muestreable aprox. : 40 (%)

Hora de la Medición <b>14:00</b>	Ajuste de Marea (mt) <b>-2,2</b>	Prof. Máxima <b>32</b>	Prof. Mínima <b>26</b>
		Observ. Ajustada <b>29,9</b>	Observ. Ajustada <b>23,9</b>

Posición geográfica de los extremos de la Unidad de Muestreo (boyerines).

	Inicio						Término					
	Latitud (S)			Longitud (O)			Latitud (S)			Longitud (O)		
Transecta N° 1	42	34	25,0	73	32	19,3	42	34	23,7	73	32	17,4
Transecta N° 2	42	34	42,1	73	32	21,6	42	34	20,1	73	32	13,6



Solicitud 210100051, Campaña 2012

Transecta N° 1

Sin presencia de recursos en la transecta

Recursos	Estado (S/J/A)	Censo (Transecta)	Cuadrantes (0,25 m <sup>2</sup> c/u)										Unid.	
			01	02	03	04	05	06	07	08	09	10		
Almeja o Taca														Unid.
Cangrejo Dorado de Jua														Unid.
Caracol Locote														Unid.
Caracol Palo Palo														Unid.
Caracol Picuyo														Unid.
Caracol Piquilhue														Unid.
Caracol Real o Gigante														Unid.
Caracol Rubio														Unid.
Caracol Tégula														Unid.
Caracol Trophon														Unid.
Caracol Trumulco														Unid.
Centolla														Unid.
Centolla del Norte														Unid.
Centollón														Unid.
Centollón del Norte														Unid.
Chitón														Unid.
Cholga														Unid.
Chorito														Unid.
Choro Zapato														Unid.
Culengue														Unid.
Gamba														Unid.
Huepo														Unid.
Jaiba	A	24.												Unid.
Jaiba Limón														Unid.
Jaiba Marmola														Unid.
Jaiba Mora														Unid.
Jaiba Panchote														Unid.
Jaiba Patuda														Unid.
Jaiba Peluda														Unid.
Jaiba Remadora														Unid.
Jibia o Calamar Rojo														Unid.
Juliana														Unid.
Lapa														Unid.
Lapa Bonete														Unid.
Lapa Negra														Unid.
Lapa Rosada														Unid.
Loco														Unid.
Macha														Unid.
Navajuela														Unid.

Ostión del Norte																							Unid.	
Ostión del Sur																								Unid.
Ostión Patagónico																								Unid.
Ostra Chilena																								Unid.
Ostra del Pacífico																								Unid.
Pepino de Mar																								Unid.
Picoroco																								Unid.
Pulga Saltarina o Gambit																								Unid.
Pulpo																								Unid.
Pulpo del Sur																								Unid.
Taquilla																								Unid.
Tumbao																								Unid.
Chasca																								Kg
Chascón o Huiro Negro																								Kg
Chicoria de Mar																								Kg
Cochayuyo																								Kg
Cotoni																								Kg
Huiro o Canutillo																								Kg
Huiro Palo																								Kg
Liquen Gomoso																								Kg
Luche																								Kg
Luga Cuchara																								Kg
Luga Luga																								Kg
Luga Negra																								Kg
Luga Roja																								Kg
Pelillo																								Kg
Piure																								Kg

**Transecta N° 2**
 Sin presencia de recursos en la transecta

Recursos	Estado (S/J/A)	Censo (Transecta)	Cuadrantes (0,25 m <sup>2</sup> c/u)																					
			01	02	03	04	05	06	07	08	09	10												
Almeja o Taca																								Unid.
Cangrejo Dorado de Jua																								Unid.
Caracol Locafe																								Unid.
Caracol Palo Palo																								Unid.
Caracol Picuyo																								Unid.
Caracol Piquilhue																								Unid.
Caracol Real o Gigante																								Unid.
Caracol Rubio																								Unid.
Caracol Tégula																								Unid.
Caracol Trophon																								Unid.
Caracol Trumulo																								Unid.

Centolla																				Unid.	
Centolla del Norte																					Unid.
Centollón																					Unid.
Centollón del Norte																					Unid.
Chitón																					Unid.
Cholga																					Unid.
Chorito																					Unid.
Choro Zapato																					Unid.
Culengue																					Unid.
Gamba																					Unid.
Huepo																					Unid.
Jaiba	A	B																			Unid.
Jaiba Limón																					Unid.
Jaiba Marmola																					Unid.
Jaiba Mora																					Unid.
Jaiba Panchofe																					Unid.
Jaiba Patuda																					Unid.
Jaiba Peluda																					Unid.
Jaiba Remadora																					Unid.
Jibia o Calamar Rojo																					Unid.
Juliana																					Unid.
Lapa																					Unid.
Lapa Bonete																					Unid.
Lapa Negra																					Unid.
Lapa Rosada																					Unid.
Loco																					Unid.
Macha																					Unid.
Navajuela																					Unid.
Ostión del Norte																					Unid.
Ostión del Sur																					Unid.
Ostión Patagónico																					Unid.
Ostra Chilena																					Unid.
Ostra del Pacífico																					Unid.
Pepino de Mar																					Unid.
Picoroco																					Unid.
Pulga Saltarina o Gambit																					Unid.
Pulpo																					Unid.
Pulpo del Sur																					Unid.
Taquilla																					Unid.
Tumbao																					Unid.
Chasca																					Kg
Chascón o Huiro Negro																					Kg
Chicoria de Mar																					Kg


Cochayuyo															Kg
Cotoni															Kg
Huiro o Canutillo															Kg
Huiro Palo															Kg
Liquen Gomoso															Kg
Luche															Kg
Luga Cuchara															Kg
Luga Luga															Kg
Luga Negra															Kg
Luga Roja															Kg
Pelillo															Kg
Piure															Kg

Cultivo de Algas Fondo Blando (conchuela, grava, arena, limo, arcilla): \_\_\_\_\_ 100 %  
 Tipo de Fondo: Fondo Semiduro (tertel, sedimento compactado): \_\_\_\_\_ %  
 Fondo Duro (roca, bolones): \_\_\_\_\_ %

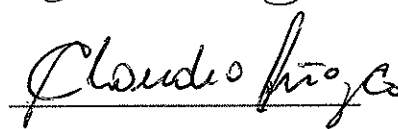
Nombre Inspector Sergio Barraza Pacheco


Nombre Capitán/Buzo \_\_\_\_\_

Firma Inspector



Firma Capitán/Buzo

Claudio Orozco  




División de Acuicultura

**Informe análisis de presencia de Banco**  
**Natural N° 240**  
**Fecha: 13/06/2013**

Pert	profundidad de análisis	especie indicada en informe	Especie o grupo a evaluar	m <sup>2</sup> um (1)	m <sup>2</sup> um (2)	m <sup>2</sup> um (3)	m <sup>2</sup> um (4)	m <sup>2</sup> um (5)	m <sup>2</sup> um (6)	m <sup>2</sup> Promedio	frecuencia de ocurrencia UM Con Rec/UM totales	% area muestreable	IPBAN	IPBANMax	Evaluación
210100051	hasta 30 m	Jaiba	Jaiba	0,24	0,18	0	0			0,105	0,5	40	2,10	2,59	No existe banco natural

Observaciones:

JSC/jsc  
 C.I. (Subpesca) N° 4611/13