

### INFORME DE INSPECCION DE TERRENO PARA VERIFICACION DE

Presencia de Recursos  Profundidad  Accidente Geográfico  Tipo de Fondo

Solicitud N° 207101089 Solicitante CASTRO VILLARROEL, CESAR GASTON

Región Comuna Area o Localidad  
Décima Hualaihué Can. Cholgo, I. Llancahué NO.

Fecha 11-07-2009 Hora Inicio 12:25 Embarcación Hallelujah  
Hora Término 12:35 CB 8571

Carta Shoa 7340 Area 05,99 Hás

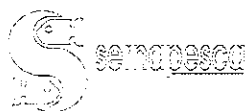
	Vértice	Latitud	Longitud
Coordenadas Geográficas Carta Shoa 7340 :	A	42° 04' 38,00" S	72° 34' 12,26" O
	B	42° 04' 32,21" S	72° 34' 16,13" O
	C	42° 04' 27,87" S	72° 34' 04,45" O
	D	42° 04' 33,67" S	72° 34' 00,58" O

Observaciones (Anotar situaciones u observaciones que expliquen o refuercen la inspección realizada)

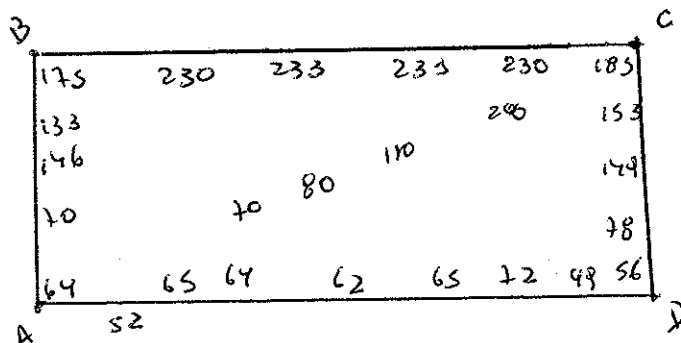
Hora de la Medición	Ajuste de Marea (mt)	Prof. Máxima	233	229,5	Prof. Mínima	49	41,5
12:25	-3,5	Observ.		Ajustada	Observ.		Ajustada



Solicitud 207101089; Campaña 2009



Dibujar (a mano alzada) la forma del sector solicitado. En dicho croquis, anotar la ubicación y valores de las profundidades registradas. Asimismo, ubicar el lugar de las unidades de muestreo y cuadrantes cuando corresponda.



Superficie muestreable aprox. : 0%

Valores de profundidad sin ajuste de marea.

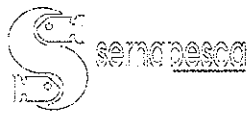
Superficie de las Transectas :

Por defecto y a menos que se indique un valor diferente, las transectas tienen siempre una superficie muestral de 100 mt<sup>2</sup> (50 mt \* 2 mt).

Transecta N° 1

Sin presencia de recursos

Recursos	Estado (S/J/A)	Censo (Transecta)	Cuadrantes (0,25 mt <sup>2</sup> c/u)										Unid.								
			01	02	03	04	05	06	07	08	09	10									
Almeja																					
Caracol Picuyo																					
Caracol Piquilhue																					
Caracol Téquila																					
Cholga																					
Chorito																					
Choro Zapato																					
Culenque																					
Erizo																					
Huepo																					
Jaiba Marmola																					
Jaiba Mora																					
Jaiba Panchote																					




Juliana													Unid.
Lapa													Unid.
Loco													Unid.
Navajuela													Unid.
Luga Negra													Kg
Luga Roja													Kg
Pelillo													Kg
Piure													Kg

**Transecta N° 2**

\_\_\_ Sin presencia de recursos

Recursos	Estado (S/J/A)	Censo (Transecta)	Cuadrantes (0,25 mt <sup>2</sup> c/u)											
			01	02	03	04	05	06	07	08	09	10		
Almeja														Unid.
Caracol Picuyo														Unid.
Caracol Piquilhue														Unid.
Caracol Tégula														Unid.
Cholga														Unid.
Chorito														Unid.
Choro Zapato														Unid.
Culenque														Unid.
Erizo														Unid.
Huepo														Unid.
Jaiba Marmola														Unid.
Jaiba Mora														Unid.
Jaiba Panchote														Unid.
Juliana														Unid.
Lapa														Unid.
Loco														Unid.
Navajuela														Unid.
Luga Negra														Kg
Luga Roja														Kg
Pelillo														Kg
Piure														Kg




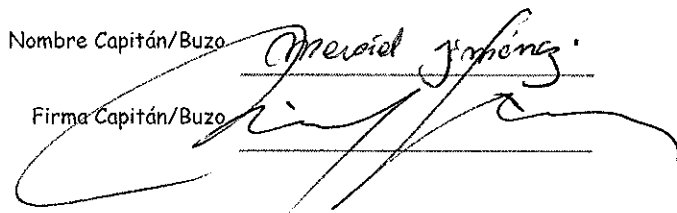
**Transecta N° 3**

Sin presencia de recursos

Recursos	Estado (S/J/A)	Censo (Transecta)	Cuadrantes (0,25 mt <sup>2</sup> c/u)											
			01	02	03	04	05	06	07	08	09	10		
Almeja														Unid.
Caracol Picuyo														Unid.
Caracol Piquihue														Unid.
Caracol Téquila														Unid.
Cholqa														Unid.
Chorito														Unid.
Choro Zapato														Unid.
Cufenque														Unid.
Erizo														Unid.
Huepo														Unid.
Jaiba Marmola														Unid.
Jaiba Mora														Unid.
Jaiba Panchote														Unid.
Juliana														Unid.
Lapa														Unid.
Loco														Unid.
Navajuela														Unid.
Luqa Negra														Kg
Luqa Roja														Kg
Pelillo														Kg
Piure														Kg

Cultivo de Algas Fondo Blando (conchuela, grava, arena, limo, arcilla): \_\_\_\_\_ %  
 Tipo de Fondo: Fondo Semiduro (tertel, sedimento compactado): \_\_\_\_\_ %  
 Fondo Duro (roca, bolones): \_\_\_\_\_ %

Nombre Inspector Sergio Barraza Pacheco  
 Firma Inspector 

Nombre Capitán/Buzo Merced Jofre  
 Firma Capitán/Buzo 

Análisis de presencia de Banco Natural

Pert	profundidad de análisis	especie indicada en informe	Especie o grupo a evaluar	m <sup>2</sup> um (1)	m <sup>2</sup> um (2)	m <sup>2</sup> um (3)	m <sup>2</sup> Promedio	frecuencia de ocurrencia UM Con Rec/UM totales	% area muestreable	IPBAN	IPBANMax	Evaluación
207101089	hasta 20 m											No se buceo

Observaciones: El sector solicitado presenta profundidades mayores a 20 mts. Conforme a los antecedentes existentes, no se verifica la existencia de Bancos Naturales en el sector.

*EHF*  
EHF/ehf  
C.I. N° 10487/09