

INFORME DE INSPECCION DE TERRENO PARA VERIFICACION DE

 Presencia de Recursos Profundidad Accidente Geográfico Tipo de Fondo

Solicitud N° 205101190	Solicitante PAVEZ RUBIO, ARIEL ERNESTO
----------------------------------	--

Región Décima	Comuna Puerto Montt	Area o Localidad So. Reloncaví, Pta. Quillaípe O.
-------------------------	-------------------------------	---

Fecha 30-11-2007	Hora Inicio 18:30	Embarcación Caypir
	Hora Término 18:36	CB
		2672

 Carta Shoa 7320 Area 02,75 Hás

Coordenadas Geográficas Carta Shoa 7320 :	Vértice	Latitud	Longitud
	A	41° 32' 45,24" S	72° 46' 45,77" O
	B	41° 32' 46,21" S	72° 46' 44,60" O
	C	41° 33' 00,19" S	72° 47' 04,73" O
	D	41° 32' 59,07" S	72° 47' 06,09" O

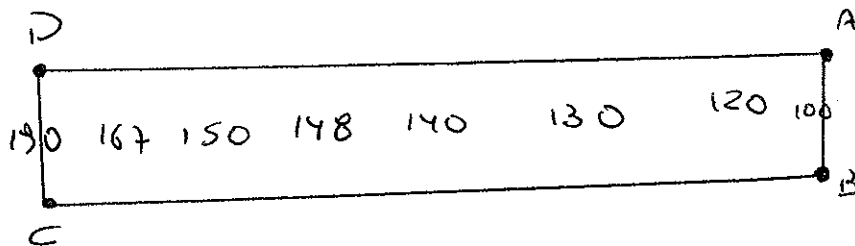
Observaciones (Anotar situaciones u observaciones que expliquen o refuercen la inspección realizada)

Hora de la Medición 18:30	Ajuste de Marea (mt) -3,3	Prof. Máxima 170 Observ.	186,7 Ajustada	Prof. Mínima 100 Observ.	96,7 Ajustada
-------------------------------------	-------------------------------------	---------------------------------------	--------------------------	---------------------------------------	-------------------------



Solicitud 205101190; Campaña 2007

Dibujar (a mano alzada) la forma del sector solicitado. En dicho croquis, anotar la ubicación y valores de las profundidades registradas. Asimismo, ubicar el lugar de las unidades de muestreo y cuadrantes cuando corresponda.



Superficie muestreable aprox. : _____

Valores de profundidad sin ajuste de marea.

Superficie de las Transectas :

Por defecto y a menos que se indique un valor diferente, las transectas tienen siempre una superficie muestral de 100 mt² (50 mt * 2 mt).

Transecta N° 1

Sin presencia de recursos

Recursos	Estado (S/J/A)	Censo (Transecta)	Cuadrantes (0,25 mt ² c/u)										Unid.					
			01	02	03	04	05	06	07	08	09	10						
Almeja																		
Caracol Picuyo																		
Caracol Piquilhue																		
Caracol Técula																		
Cholqa																		
Chorito																		
Choro Zapato																		
Culengue																		
Erizo																		
Huepo																		
Jaiba Marmola																		
Jaiba Mora																		
Jaiba Panchote																		



Juliana												Unid.
Lapa												Unid.
Loco												Unid.
Navajuela												Unid.
Luga Negra												Kg
Luga Roja												Kg
Pelillo												Kg
Piure												Kg

Transecta N° 2

Sin presencia de recursos

Recursos	Estado (S/J/A)	Censo (Transecta)	Cuadrantes (0,25 m ² c/u)										
			01	02	03	04	05	06	07	08	09	10	
Almeja													Unid.
Caracol Picuyo													Unid.
Caracol Piquilhue													Unid.
Caracol Tégula													Unid.
Cholga													Unid.
Chorito													Unid.
Choro Zapato													Unid.
Culengue													Unid.
Erizo													Unid.
Huepo													Unid.
Jaiba Marmola													Unid.
Jaiba Mora													Unid.
Jaiba Panchote													Unid.
Juliana													Unid.
Lapa													Unid.
Loco													Unid.
Navajuela													Unid.
Luga Negra													Kg
Luga Roja													Kg
Pelillo													Kg
Piure													Kg





Transecta N° 3

Sin presencia de recursos

Recursos	Estado (S/J/A)	Censo (Transecta)	Cuadrantes (0,25 m ² c/u)											
			01	02	03	04	05	06	07	08	09	10		
Almeja														Unid.
Caracol Picuyo														Unid.
Caracol Piquilhue														Unid.
Caracol Tégula														Unid.
Cholga														Unid.
Chorito														Unid.
Choro Zapato														Unid.
Culengue														Unid.
Erizo														Unid.
Huepo														Unid.
Jaiba Marmola														Unid.
Jaiba Mora														Unid.
Jaiba Panchote														Unid.
Juliana														Unid.
Lapa														Unid.
Loco														Unid.
Navajuela														Unid.
Luga Negra														Kg
Luga Roja														Kg
Pelillo														Kg
Piure														Kg

Cultivo de Algas Fondo Blando (conchuela, grava, arena, limo, arcilla): _____ %
 Tipo de Fondo: Fondo Semiduro (tertel, sedimento compactado): _____ %
 Fondo Duro (roca, bolones): _____ %

Nombre Inspector Iván Oyarzún Mundaca
 Firma Inspector 

Nombre Capitán/Buzo Meriel Jimenez
 Firma Capitán/Buzo 

Análisis de Presencia de Banco Natural

Pert: 205101190

Titular: PAVEZ RUBIO, ARIEL ERNESTO

Ubicación: SENO RELONCAVI, OESTE PUNTA QUILLAIBE

Comuna: PUERTO MONTT

Recurso identificado	N° ind./m ² Tran. 1	N° ind./m ² Tran. 2	N° ind./m ² Tran. 3	Promedio N° ind./m ²	Frecuencia de ocurrencia	% Area muestreable	IPBAN	IPBANMax	Evaluación
-------------------------	-----------------------------------	-----------------------------------	-----------------------------------	------------------------------------	-----------------------------	-----------------------	-------	----------	------------

No se buceo

campana de muestreo 2° semestre 2007

Observaciones: El sector solicitado presenta profundidades mayores a 20 mts. Conforme a los antecedentes existentes, no se verifica la existencia de Bancos Naturales en el sector.