



INFORME DE INSPECCION DE TERRENO PARA VERIFICACION DE

Presencia de Recursos  Profundidad  Accidente Geográfico  Tipo de Fondo

Solicitud N° 204101072	Solicitante FRANCO BAÑARES, ILDA LUZ
---------------------------	---

Región	Comuna	Area o Localidad
Décima	Puerto Montt	So. Reloncaví, Ba. Ilque

Fecha	Hora Inicio	Embarcación
17.11.05	18:50	Caypir
	Hora Término	CB
	19:00	2276

Carta Shoa 704 Area 05,17 Hás

	Vértice	Latitud	Longitud
Coordenadas Geográficas Carta Shoa 704 :	A	41° 36' 41,33" S	73° 03' 49,85" O
	B	41° 36' 41,33" S	73° 03' 15,59" O
	C	41° 36' 43,50" S	73° 03' 15,59" O
	D	41° 36' 43,50" S	73° 03' 49,85" O
	Vértice	Latitud	Longitud
Coordenadas Geográficas Datum WGS84 :	A	41° 36' 25,69" S	73° 03' 11,00" O
	B	41° 36' 25,69" S	73° 02' 37,19" O
	C	41° 36' 27,83" S	73° 02' 37,19" O
	D	41° 36' 27,83" S	73° 03' 11,00" O

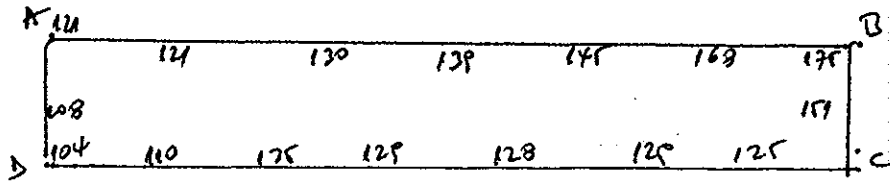
Observaciones (Anotar situaciones u observaciones que expliquen o refuercen la inspección realizada)

Hora de la Medición	Ajuste de Marea (mt)	Prof. Máxima	Prof. Mínima
18:50	-1,3	175 Observ. Ajustada	-104 Observ. Ajustada



Solicitud 204101072; Campaña 2005

Dibujar (a mano alzada) la forma del sector solicitado. En dicho croquis, anotar la ubicación y valores de las profundidades registradas. Asimismo, ubicar el lugar de las unidades de muestreo y cuadrantes cuando corresponda.



Superficie muestreable aprox. : \_\_\_\_\_

Valores de profundidad sin ajuste de marea.

**Superficie de las Transectas :**

Por defecto y a menos que se indique un valor diferente, las transectas tienen siempre una superficie muestral de 100 mt<sup>2</sup> (50 mt \* 2 mt).

**Transecta N° 1**

Sin presencia de recursos

Recursos	Estado (S/J/A)	Censo (Transecta)	Cuadrantes (0,25 mt <sup>2</sup> c/u)											
			01	02	03	04	05	06	07	08	09	10		
Almeja														Unid.
Caracol Picuyo														Unid.
Caracol Piquilhue														Unid.
Caracol Tégula														Unid.
Cholga														Unid.
Chorito														Unid.
Choro Zapato														Unid.
Culengue														Unid.
Erizo														Unid.
Huepo														Unid.
Jaiba Marmola														Unid.
Jaiba Mora														Unid.
Lapa														Unid.

Loco												Unid.
Navajuela												Unid.
Pelillo												%
Piure												%

**Transecta N° 2**
 Sin presencia de recursos

Recursos	Estado (S/J/A)	Censo (Transecta)	Cuadrantes (0,25 m <sup>2</sup> c/u)												
			01	02	03	04	05	06	07	08	09	10			
Almeja															Unid.
Caracol Picuyo															Unid.
Caracol Piquilhue															Unid.
Caracol Tégula															Unid.
Cholga															Unid.
Chorito															Unid.
Choro Zapato															Unid.
Culengue															Unid.
Erizo															Unid.
Huepo															Unid.
Jaiba Marmola															Unid.
Jaiba Mora															Unid.
Lapa															Unid.
Loco															Unid.
Navajuela															Unid.
Pelillo															%
Piure															%

**Transecta N° 3**
 Sin presencia de recursos

Recursos	Estado (S/J/A)	Censo (Transecta)	Cuadrantes (0,25 m <sup>2</sup> c/u)												
			01	02	03	04	05	06	07	08	09	10			
Almeja															Unid.
Caracol Picuyo															Unid.




Caracol Piquilhue													Unid.
Caracol Técula													Unid.
Cholga													Unid.
Chorito													Unid.
Choro Zapato													Unid.
Culengue													Unid.
Erizo													Unid.
Huepo													Unid.
Jaiba Marmola													Unid.
Jaiba Mora													Unid.
Lapa													Unid.
Loco													Unid.
Navajuela													Unid.
Pelillo													%
Piure													%


Cultivo de Algas	Fondo Blando (conchuela, grava, arena, limo, arcilla):	_____	_____	%
Tipo de Fondo:	Fondo Semiduro (tertel, sedimento compactado):	_____	_____	%
	Fondo Duro (roca, bolones):	_____	_____	%

Solicitud 204101072

Nombre Inspector Iván Oyarzún Mundaca

Nombre Capitán/Buzo María Jiménez

Firma Inspector 

Firma Capitán/Buzo 



**GOBIERNO DE CHILE**  
SUBSECRETARÍA DE PESCA

Departamento de Acuicultura

### Análisis de Presencia de Banco Natural

**Pert:** 204101072


**Titular:** FRANCO BAÑARES, HILDA LUZ

**Ubicación:** SENO RELONCAVI, BAHIA ILQUE

**Comuna:** PUERTO MONTT

Recurso identificado	N° ind./m <sup>2</sup> Tran. 1	N° ind./m <sup>2</sup> Tran. 2	N° ind./m <sup>2</sup> Tran. 3	Promedio N° ind./m <sup>2</sup>	Frecuencia de ocurrencia	% Area muestreable	IPBAN	IPBANMax	Evaluación
-------------------------	-----------------------------------	-----------------------------------	-----------------------------------	------------------------------------	-----------------------------	-----------------------	-------	----------	------------

**Observaciones:** No se buceo en el sector solicitado, por presentar profundidades mayores a 20 mts.

  
CAY/EHF/ehf  
campana de muestreo 2005