



Número solicitud **99091026**

INFORME TÉCNICO DE SOLICITUDES DE ACUICULTURA

I. ANÁLISIS NIVEL REGIONAL

1. IDENTIFICACIÓN DEL TITULAR Y DE LA SOLICITUD

Nombre del solicitante **LUIS ALBERTO ALVAREZ BUSTOS** RUT **9.559.327-5**

Localidad **NEHUENTUE** Comuna **CARAHUE** Región **IX**

Concesión Autorización Modificación
Mar Lago Río Res. Nº Especies
D.S. Nº Area
Otros

Grupo de Especies

MITILIDOS

2. SE ACOMPAÑA LA SIGUIENTE DOCUMENTACIÓN (D.S.(E) 290/93 Y D.S.(E) 604/94)

- Solicitud de concesión o autorización de acuicultura (incluye proyecto técnico)
- Copia de la Cédula Nacional de Identidad del solicitante (solo persona natural)
- Copia autorizada ante notario del RUT del solicitante
- Copia autorizada ante notario (copia fiel del original) de la escritura pública de constitución de la sociedad y sus modificaciones con las correspondientes inscripciones en el registro de comercio
- Copia autorizada ante notario del extracto de la escritura pública de constitución de la sociedad publicada en el Diario Oficial
- Certificado de vigencia en original de la inscripción de la sociedad en el registro de comercio, expedido con una antelación a lo más de dos meses
- Copia de los estatutos y acta de constitución (solo sindicato)
- Certificado de vigencia emitido por la Dirección del Trabajo (solo sindicato)
- Copia de la Cédula Nacional de Identidad del representante legal
- Copia autorizada ante notario (copia fiel del original) de la escritura pública del mandato del representante legal
- Certificado de vigencia en original emitido por Conservador de Comercio del mandato otorgado al representante legal
- Copia de la petición del certificado de la Autoridad Marítima de sobreposición y navegabilidad
- Certificado de la Autoridad Marítima de sobreposición y navegabilidad (Nº 28/99)
- Copia autorizada de inscripción de dominio a nombre del Fisco con certificación de vigencia (solo terrenos de playa y autorizaciones de acuicultura en porciones de agua, y fondo, o de roca), o documento que acredite arriendo de terreno privado
- Planos conforme a la normativa vigente (en autorizaciones indicando puntos de bocatoma y descarga)
- Certificado de la Dirección general de Aguas que acredite los correspondientes derechos de aguas o que estos se encuentran en proceso de regularización, o que no procede otorgar derechos por no haber extracción de aguas
- Certificado DIFROL (solo si corresponde)
- Otros (especificar) _____

2. ANTECEDENTES TÉCNICOS

3.1 Cumple con D.S. N°427/89 (distancia, profundidad, corriente, caudales, otros)

SI NO

Comentarios

3.2 Cumple con el D.S. N° 550/92 (utilización del área)

SI NO

Comentarios

3.3 Cumple con Areas Autorizadas para el ejercicio de la acuicultura.

SI NO

Comentarios: SEGÚN D.S. N° 537/1993 DEL MINDEF. ESTE DECRETO SE ESTÁ MODIFICANDO. ESTE FUE RECHAZADO POR CONTRALORIA

3.4 Sobreposición total o parcial con otra concesión de acuicultura o marítima otorgada o en tramite.

SI NO

Comentarios: SEGÚN CERTIFICADO N° 28/99 DE LA CAPITANIA DE PUERTO DE VILLARRICA. ESTA DIRECCIÓN REGIONAL NO DETECTÓ SOBREPOSICIÓN CON OTRA CONCESIÓN OTORGADA O, EN TRAMITE.

3.5 Presencia de recursos hidrobiológicos y/o actividades extractivas en el área solicitada.

Existe actividad extractiva

SI NO

Hay presencia de recursos

SI NO

Comentarios

4. ANTECEDENTES LEGALES Y OPERACIONALES (SOLO MODIFICACIÓN)

4.1 Vigencia de las resoluciones y Decretos que modifica

SI NO

Comentarios

4.2 Inscripción en el Registro Nacional de Acuicultura

SI NO

Comentarios

4.3 Operación del Centro, últimos 24 meses

SI NO

Comentarios

5. Otros Antecedentes


LOS PLANOS DE UBICACIÓN GEOGRAFICO Y DE CONCESIÓN FUERON CONFECCIONADOS EN BASE A LA CARTA IGM N° 3830 - 7315 Y 3845 - 7315, POR CUANTO LA CARTA SHOA UTILIZADA PARA FIJAR LAS AAA EN LA IX REGION, ESTA CONFECCIONADA A ESCALA INADECUADA PARA ESTOS FINES Y NO SE AJUSTA A LA GEOGRAFÍA DEL LUGAR.

6. Comentarios finales y sugerencias

DE A CUERDO A LOS ANTECEDENTES ANALIZADOS, Y LO OBSERVADO EN TERRENO, SE RECOMIENDA OTORGAR LA CONCESIÓN DE ACUICULTURA.


7. IDENTIFICACIÓN DEL INFORME TÉCNICO REGIONAL

**Sernapesca IX REGION
RICARDO A. TORRIJOS C.**





Vº Bº Director Regional de Sernapesca IX Región

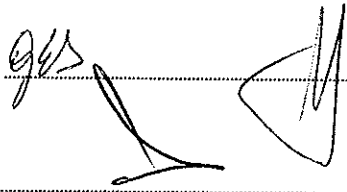



II. ANALISIS NIVEL CENTRAL

Antecedentes complementarios

Observaciones Generales

La presente solicitud cumple con los requerimientos establecidos en la normativa que rige para las concesiones de acuicultura.

<i>Preparado por</i>	<i>GLORIA ESPINOZA SOTO</i>
<i>Firma funcionario</i>	
<i>V° B° Jefe Depto. Administración Pesquera</i>	
<i>Fecha</i>	<i>07.02.2005</i>



USO INTERNO	
Revisión de documentos (Fecha no válida como ingreso)	4 NOV 1999
Fecha devolución	28 DIC 1999
Fecha ingreso	10:28
Hora	
Nº de solicitud	98091026

SOLICITUD DE CONCESION O AUTORIZACION DE ACUICULTURA Y PROYECTO TECNICO

SEÑOR
SUBSECRETARIO DE MARINA
SUBSECRETARIO DE PESCA
PRESENTE

SUBSECRETARIA DE PESCA CONTROL INTERNO INGRESO CORRESPONDENCIA	
Nº	706
FECHA:	04 FEB 2000

I. SOLICITUD

1.- IDENTIFICACION

RAZON SOCIAL O APELLIDO PATERNO ALVAREZ		APELLIDO MATERNO BUSTOS		NOMBRES LUIS ALBERTO.	
RUT 9.559.327-5.	CALLE ESTADLO	Nº S/N.	OF/DEPTO.	CIUDAD NEHUENTUE.	
CASILLA	FONO	FAX	REPRESENTANTE LEGAL		RUT

2.- TIPO DE SOLICITUD (Indicar con "x" lo que corresponda)

2.1 - Concesión de Acuicultura <input checked="" type="checkbox"/>	- Autorización de Acuicultura <input type="checkbox"/>	- Modificación	- Especie	
- Mar <input type="checkbox"/> Lago <input type="checkbox"/> Otro <input checked="" type="checkbox"/>	- Lago <input type="checkbox"/> Río <input type="checkbox"/> Otro <input type="checkbox"/>			
		- Resolución que modifica (Subsecretaría de Pesca)		NUMERO/AÑO
		- Decreto o resolución que modifica (Subsecretaría de Marina)		NUMERO/AÑO

3.- ANTECEDENTES DEL SECTOR

3.1 Ubicación

LOCALIDAD/BAHIA/ISLA/ETC. RIO IMPERIAL - NEHUENTUE	COMUNA CARAHUE	PROVINCIA CAUTIN	REGION NOUENA.
-------------------------------------------------------	-------------------	---------------------	-------------------

3.2 Coordenadas geográficas

Vértice	Latitud	Longitud
A	38° 44' 43.85"	73° 25' 00"
B	38° 44' 43.85"	73° 24' 51.79"
C	38° 44' 47.14"	73° 24' 51.79"
D	38° 44' 47.14"	73° 25' 00"
E		

CENTROS DE CULTIVO QUE CAPTEN AGUA:

- Coordenadas de bocanoma en vértice "A"
- Coordenadas de descarga en vértice "B"
- Punto medio del establecimiento en vértice "C"
- Nombre del cuerpo de agua del cual se captará el agua y al que se verterá:

CAPTACION	
EFLUENTE	

3.3 Plano en el cual se basan las coordenadas geográficas:

Carta SHOA Nº Carta IGM Nº 3845 - 7315

3.4 Area solicitada 20.000 m² 3830 - 7315

3.5 Tipo de Concesión o Autorización (Indicar con "X" lo que corresponda)

- Porción de agua y fondo (río o mar) - Terreno de playa - Playa - Roca

3.6 Establecimientos situados en lago, indicar superficie de éste: m²

3.7 Establecimientos que extraigan agua, indicar:

- Caudal utilizado l/seg

- Caudal medio del curso fluvial l/seg

II. PROYECTO TECNICO

1.- Especie (Indicar con "X" lo que corresponda (1):

a) Autorizadas b) a incorporar

NOMBRE COMUN	NOMBRE CIENTIFICO	ETAPA DE CULTIVO
CHORO MAUTON	CHOROMYTILUS CHORUS.	SIEMBRILLA - ENGORDA - COSECHA
CHORITO QUILTAHUE	MYTILUS CHIUENBIS	SIEMBRILLA - ENGORDA - COSECHA.

9266

2.- Número de estructuras técnicas instaladas cada año, indicando el número total finalizado el proyecto y su dimensión total. En el caso de modificación, señalar en el año 0, el número de estructuras que tiene instaladas.

TIPO DE ESTRUCTURA	AÑO						TOTAL	
	0	1	2	3	4	5	Nº	Dimensión
Long - Line								(m)
Balsa								(m ²)
Parron								(m ²)
Balsa - Jaula								(m ²)
Estanque								(m ²)
Pileta								(m ²)
Otro (Especificar) <i>CATADAS.</i>		150	150	150	192	192	834	5.004 (m ²)
Algas : área								(m ²)

3.- Dimensiones de la estructuras de cultivo a instalar:

a) Largo m Ancho m Alto m
 b) Largo m Ancho m Alto m

4.- Cultivo de algas: Indicar método de cultivo (Señalar con "X" lo que corresponda)

Directo al sustrato	<input type="checkbox"/>	Indirecto al sustrato	<input type="checkbox"/>	Suspendido	<input type="checkbox"/>	Corrales	<input type="checkbox"/>
Estanque	<input type="checkbox"/>	Otro (especificar)	<input type="text"/>				

5.- Piscicultura: Indicar el tipo y características de los sistemas que utilizarán para la decantación de a lo menos 85% de los sólidos en suspensión producidos por el establecimiento:

Tipo	Dimensiones (m)	LARGO	ANCHO	PROFUNDIDAD
<input type="text"/>	<input type="text"/>	<input type="text"/>	<input type="text"/>	<input type="text"/>

6.- Número de ejemplares a incorporar a las actividades de cultivo anualmente (2) (en el caso de alga indicar Kg)

ESPECIE	AÑO				
	1	2	3	4	5
<i>CHORO MALTON</i>	228.000.	420.000.	576.000.	810.000.	1.080.000.
<i>CHORITO</i>	150.000.	300.000.	405.000.	518.400.	631.800.

7.- Producción anual proyectada por especie (Kg.) (3)

ESPECIE	AÑO				
	1	2	3	4	5
<i>CHORO MALTON</i>	11.400.	21.000.	28.800.	32.400.	36.000.
<i>CHORITO</i>	5.000.	10.000.	13.500.	12.960.	12.636.
TOTAL	16.400.	31.000.	42.300.	45.360.	48.636.

(1) Cuando se trate de modificación indicar las especies autorizadas y las que serán incorporadas (a y b).

(2) y (3) En el caso de modificación, indicar en estos dos items la información relativa a las especies autorizadas y a las que se incorporarán. En el año 0, señalar la producción del año anterior de las especies autorizadas.

NOTA: 1) Si los espacios considerados para anotar la información requerida son insuficientes, ocupar una hoja en blanco, especificando el ítem al cual pertenecen los datos allí anotados.

2) Esta solicitud debe ser presentada en cuádruplicado, adjuntando en cada uno de ellos los antecedentes exigidos en la hoja adjunta, a excepción de la documentación legal, que bastará presentarla en el ejemplar original.

DATOS DEL SOLICITANTE O REPRESENTANTE LEGAL

NOMBRE:	<i>LUIS ALBERTO ALVAREZ BUSTOS.</i>
FIRMA:	<i>LUIS ALBERTO ALVAREZ BUSTOS</i>
FECHA:	<i>24 DE NOVIEMBRE DE 1999.</i>



N° PROYECTO	<input type="text"/>	PERT	<input type="text" value="99091026"/>
NOMBRE	<input type="text" value="ALVAREZ BUSTOS, LUIS ALBERTO"/>		
COMUNA	<input type="text" value="SAAVEDRA"/>	CARTA REFERENCIA	<input type="text" value="IX-02-SSP"/>
SECTOR	<input type="text" value="RÍO IMPERIAL, AL SUROESTE DE NEHUENTUÉ"/>		
RESOL SSP	<input type="text"/>	FECHA SSP	<input type="text"/>
DSSM	<input type="text"/>	FECHA SSM	<input type="text"/>
TIPO CONCESIÓN	<input type="text" value="AGUA Y FONDO"/>	SUPERFICIE	<input type="text" value="2"/>
COORDENADAS GEOGRÁFICAS	<input 09.23"<br="" 25'="" 73°="" type="text" value="S 38° 44' 58.63" w=""/> S 38° 44' 58.63" W 73° 25' 00.95" S 38° 45' 01.88" W 73° 25' 00.95" S 38° 45' 01.88" W 73° 25' 09.23"/>		
COORDENADAS U.T.M.	<input type="text" value="N 5709821.49 E 637366.46
N 5709818.03 E 637566.43
N 5709718.04 E 637564.70
N 5709721.50 E 637364.73"/>		

Acepto las coordenadas de mi concesión de acuicultura aquí señaladas:

Titular o Representante Legal _____

Firma _____ **Fecha** _____

Dirección _____