



Número solicitud **99091015**

INFORME TÉCNICO DE SOLICITUDES DE ACUICULTURA

I. ANÁLISIS NIVEL REGIONAL

1. IDENTIFICACIÓN DEL TITULAR Y DE LA SOLICITUD

Nombre del solicitante	RUT
BAUDILIO A. MONSALVEZ ASTORGA	8.031.587-2

Localidad	Comuna	Región
NEHUENTUE	CARAHUE	IX

Concesión	<input checked="" type="checkbox"/>	Autorización	<input type="checkbox"/>	Modificación	<input type="checkbox"/>
Mar	<input type="checkbox"/>	Lago	<input type="checkbox"/>	Río	<input checked="" type="checkbox"/>
Res. N°	<input type="checkbox"/>	Especies	<input type="checkbox"/>	Area	<input type="checkbox"/>
D.S. N°	<input type="checkbox"/>	Otros	<input type="checkbox"/>		<input type="checkbox"/>

Grupo de Especies

MITILIDOS	<input type="checkbox"/>	<input type="checkbox"/>
<input type="checkbox"/>	<input type="checkbox"/>	<input type="checkbox"/>

2. SE ACOMPAÑA LA SIGUIENTE DOCUMENTACIÓN (D.S.(E) 290/93 Y D.S.(E) 604/94)

- Solicitud de concesión o autorización de acuicultura (incluye proyecto técnico)
- Copia de la Cédula Nacional de Identidad del solicitante (solo persona natural)
- Copia autorizada ante notario del RUT del solicitante
- Copia autorizada ante notario (copia fiel del original) de la escritura pública de constitución de la sociedad y sus modificaciones con las correspondientes inscripciones en el registro de comercio
- Copia autorizada ante notario del extracto de la escritura pública de constitución de la sociedad publicada en el Diario Oficial
- Certificado de vigencia en original de la inscripción de la sociedad en el registro de comercio, expedido con una antelación a lo más de dos meses
- Copia de los estatutos y acta de constitución (solo sindicato)
- Certificado de vigencia emitido por la Dirección del Trabajo (solo sindicato)
- Copia de la Cédula Nacional de Identidad del representante legal
- Copia autorizada ante notario (copia fiel del original) de la escritura pública del mandato del representante legal
- Certificado de vigencia en original emitido por Conservador de Comercio del mandato otorgado al representante legal
- Copia de la petición del certificado de la Autoridad Marítima de sobreposición y navegabilidad
- Certificado de la Autoridad Marítima de sobreposición y navegabilidad (N° 09/99)
- Copia autorizada de inscripción de dominio a nombre del Fisco con certificación de vigencia (solo terrenos de playa y autorizaciones de acuicultura en porciones de agua y fondo, o de roca), o documento que acredite arriendo de terreno privado
- Planos conforme a la normativa vigente (en autorizaciones indicando puntos de bocatoma y descarga)
- Certificado de la Dirección general de Aguas que acredite los correspondientes derechos de aguas o que estos se encuentran en proceso de regularización, o que no procede otorgar derechos por no haber extracción de aguas
- Certificado DIFROL (solo si corresponde)
- Otros (especificar) _____

0 4 00

2. ANTECEDENTES TÉCNICOS

3.1 Cumple con D.S. N°427/89 (distancia, profundidad, corriente, caudales, otros)

SI NO

Comentarios

3.2 Cumple con el D.S. N° 550/92 (utilización del área)

SI NO

Comentarios

3.3 Cumple con Areas Autorizadas para el ejercicio de la acuicultura.

SI NO

Comentarios: SEGÚN D.S. N° 537/1993 DEL MINDEF. ESTE DECRETO SE ESTÁ MODIFICANDO. ESTE FUE RECHAZADO POR CONTRALORIA

3.4 Sobreposición total o parcial con otra concesión de acuicultura o marítima otorgada o en tramite.

SI NO

Comentarios: SEGÚN CERTIFICADO N° 09/99 DE LA CAPITANIA DE PUERTO DE VILLARRICA. ESTA DIRECCIÓN REGIONAL NO DETECTÓ SOBREPOSICIÓN CON OTRA CONCESIÓN OTORGADA O EN TRAMITE.

Número solicitud 99091015

3.5 Presencia de recursos hidrobiológicos y/o actividades extractivas en el área solicitada.

Existe actividad extractiva

SI NO

Hay presencia de recursos

SI NO

Comentarios

4. ANTECEDENTES LEGALES Y OPERACIONALES (SOLO MODIFICACIÓN)

4.1 Vigencia de las resoluciones y Decretos que modifica

SI NO

Comentarios

4.2 Inscripción en el Registro Nacional de Acuicultura

SI NO

Comentarios

4.3 Operación del Centro, últimos 24 meses

SI NO

Comentarios

5. Otros Antecedentes

LOS PLANOS DE UBICACIÓN GEOGRAFICO Y DE CONCESIÓN FUERON CONFECCIONADOS EN BASE A LA CARTA IGM N° 3830 - 7315 Y 3845 - 7315, POR CUANTO LA CARTA SHOA UTILIZADA PARA FIJAR LAS AAA EN LA IX REGION, ESTA CONFECCIONADA A ESCALA INADECUADA PARA ESTOS FINES Y NO SE AJUSTA A LA GEOGRAFÍA DEL LUGAR.

6. Comentarios finales y sugerencias

DE A CUERDO A LOS ANTECEDENTES ANALIZADOS, Y LO OBSERVADO EN TERRENO, SE RECOMIENDA OTORGAR LA CONCESIÓN DE ACUICULTURA.

7. IDENTIFICACIÓN DEL INFORME TÉCNICO REGIONAL

Sernapesca IX REGION
RICARDO A. TORRIJOS C.



Vº Bº Director Regional de Sernapesca IX Región

A handwritten signature in black ink, written over a horizontal line.

II. ANALISIS NIVEL CENTRAL

Antecedentes complementarios


Observaciones Generales

La presente solicitud cumple con los requerimientos establecidos en la normativa que rige para las concesiones de acuicultura.

Preparado por

GLORIA ESPINOZA SOTO


Firma funcionario



V° B° Jefe Depto. Administración Pesquera

Fecha

02.02.2005



USO INTERNO	
Revisión de documentos:	2-2 NOV 1999
(Fecha no válida como ingreso):	2-2 NOV 1999
Fecha devolución:	
Fecha ingreso:	2 FEB 2000
Hora:	10:00
Nº de solicitud:	93091015

**SOLICITUD DE CONCESION O AUTORIZACION DE ACUICULTURA
Y PROYECTO TECNICO**

SEÑOR
SUBSECRETARIO DE MARINA
SUBSECRETARIO DE PESCA
PRESENTE

SUBSECRETARIA DE PESCA CONTROL INTERNO INGRESO CORRESPONDENCIA	
Nº	717
FECHA:	04 FEB 2000

I.-SOLICITUD

1.-IDENTIFICACION

RAZON SOCIAL O APELLIDO PATERNO MONSALVEZ		APELLIDO MATERNO ASTORGA		NOMBRES BAUDILIO AGUSTIN	
RUT 8.031.587-2	CALLE Pasaje CORVI Nº 1	Nº 88	OF/DPTO CALETA NEHUENTUE	CIUDAD CARAHUE	
CASILLA	FONO 651257	FAX 651257	REPRESENTANTE LEGAL Baudilio Astorga Monsalvez		RUT 8.031.587-2

2.- TIPO DE SOLICITUD(Indicar con "x" lo que corresponda)

2.1 - Concesión de Acuicultura /..X../ - Autorización de Acuicultura /...../ - Modificación Especie /...../
- Mar /.../ Lago /.../ Otro /..X../ - Lago /...../ Río /.../ Otro /...../

- Resolución que modifica /Nº/Año/
(Subsecretaría de Pesca) /...../
- Decreto o resolución que /Nº/Año/
modifica (Subsecretaría de Marina) /...../

3. ANTECEDENTES DEL SECTOR

3.1 Ubicación

Localidad/bahía/Isla/etc. RÍO IMPERIAL, CALETA NEHUENTÚE	Comuna CARAHUE	Provincia CAUTIN	Región NOVENA
---	-------------------	---------------------	------------------

3.2 Coordenadas geográficas

Vértice	Latitud	Longitud
A	38°45'20.75"	73°25'18.00"
B	38°45'20.75"	73°25'14.00"
C	38°45'24.00"	73°25'14.00"
D	38°45'24.00"	73°25'18.00"

CENTROS DE CULTIVO QUE CAPTEN AGUA:

- Coordenadas de Bocatoma en Vértice "A"
- Coordenadas de Descarga en Vértice "B"
- Punto medio del establecimiento en Vértice "C"
- Nombre del cuerpo de agua del cual se captará el agua y al que se verterá:

CAPTACION	
EFLUENTE	

3.3 Plano en el cual se basan las Coordenadas geográficas

Carta SHOA Nº Carta IGM

3.4 Area Solicitada

3.5 Tipo de Concesión o Autorización

Porción de Agua y Fondo Terreno de Playa Playa Roca

3.6

Establecimientos situados en lago, indicar superficie de éste

3.6 Establecimientos que extraigan agua, indicar

Caudal utilizado Lt/seg
Caudal medio del curso fluvial Lt/seg

II PROYECTO TECNICO

1.- Especie

a) Autorizadas		b) a incorporar	X
NOMBRE COMUN		NOMBRE CIENTIFICO	
CHORO MALTON		Choromytilus chorus	
CHORITO QUILMAHUE		Mytilus chilensis	
		ETAPA DE CULTIVO	
		SEMILLA, ENGORDA Y COSECHA	
		SEMILLA, ENGORDA Y COSECHA	

9255

2. Numero de estructuras técnicas instaladas cada año, indicando el número total finalizado el proyecto y su dimensión total. En el caso de modificación, señalar en año 0 el número de estructuras que tiene instaladas

TIPO DE ESTRUCTURAS	AÑO					TOTAL		
	0	1	2	3	4	5	Nº	Dimensión
CAMADA DE FONDO		167	167	167	167		668	4.008 m2

3. Dimensión de la estructura a instalar

a) Largo Ancho Alto

4. Cultivo de Algas: Indicar método

Directo al Sustrato	Indirecto al Sustrato	Suspendido	Corrales
Estanque	Otro (Especificar)		

5. Piscicultura: Indicar el Tipo y características de los Sistemas de decantación de al menos el 85% de los sólidos en suspensión producidos por el establecimiento

Tipo	Dimensiones(m)	Largo	Ancho	Profundidad

6. Número de ejemplares a incorporar a las actividades anualmente (2)(en el caso de alga indicar Kg.)

ESPECIE	AÑO				
	1	2	3	4	5
CHORO MALTON	190.000	360.000	590.000	750.000	890.000
CHORITO QUILMAHUE	70.000	105.000	175.000	265.000	350.000
TOTAL	260.000	465.000	765.000	1.015.000	1.240.000

7. Producción anual proyectada por especie (Kg)

ESPECIE	AÑO				
	1	2	3	4	5
CHORO MALTON	8.000	15.500	25.000	32.000	38.000
CHORITO QUILMAHUE	2.000	3.000	5.000	7.500	10.000
TOTAL	10.000	18.500	30.000	39.500	48.000


- (1) Cuando se trate de modificación indicar las especies autorizadas y las que serán incorporadas (a y b)
 (2) Y (3) En el caso de modificación indicar en estos dos items la información relativa a las especies autorizadas y a las que se incorporaran. En el Año 0 señalar la producción del año anterior de las especies autorizadas.

DATOS DEL SOLICITANTE O REPRESENTANTE LEGAL

NOMBRE: <i>Baudilio Aguilar Morales A</i>
FIRMA: <i>Baudilio</i>
FECHA: <i>22-11-1999</i>

NOTA:

- Si los espacios considerados no son suficientes, ocupar una hoja en Blanco especificando el ítem al que pertenecen
- Esta solicitud debe ser presentado en cuadruplicado adjuntando a cada uno de ellos los antecedentes exigidos en la hoja adjunta, a excepción de la documentación legal, que bastará presentarla en el original.



GOBIERNO DE CHILE
SUBSECRETARIA DE PESCA

**PROYECTO : "Levantamiento topográfico y
regularización de concesiones de acuicultura en la
IXª región"**

Nº PROYECTO	<input type="text"/>	PERT	<input type="text" value="99091015"/>
NOMBRE	<input type="text" value="MONSALVES ASTORGA, BAUDILLO AGUSTIN"/>		
COMUNA	<input type="text" value="CARAHUE"/>	CARTA REFERENCIA	<input type="text" value="IX-02-SSP"/>
SECTOR	<input type="text" value="RÍO IMPERIAL, AL SUROESTE DE NEHUENTUÉ"/>		
RESOL SSP	<input type="text"/>	FECHA SSP	<input type="text"/>
DSSM	<input type="text"/>	FECHA SSM	<input type="text"/>
TIPO CONCESIÓN	<input type="text" value="AGUA Y FONDO"/>	SUPERFICIE	<input type="text" value="1"/>
COORDENADAS GEOGRÁFICAS	<input 25'="" 25.94"<br="" 73°="" type="text" value="S 38° 45' 36.15" w=""/> S 38° 45' 35.02" W 73° 25' 22.05" S 38° 45' 38.06" W 73° 25' 20.61" S 38° 45' 39.19" W 73° 25' 24.49"/>		
COORDENADAS U.T.M.	<input type="text" value="N 5708672.01 E 636943.30
N 5708705.24 E 637037.62
N 5708610.92 E 637070.85
N 5708577.69 E 636976.53"/>		

Acepto las coordenadas de mi concesión de acuicultura aquí señaladas:

Titular o Representante Legal _____

Firma _____ **Fecha** _____

Dirección _____

Bellavista 168, piso 17, Valparaíso - Fono 32-2502742 Fax 32-2502740 - Subpesca@subpesca.cl