

### INFORME DE INSPECCION DE TERRENO PARA VERIFICACION DE

Presencia de Recursos  Profundidad  Accidente Geográfico  Tipo de Fondo

Solicitud N° <b>205103069</b>	Solicitante <b>CHICUY CHICUY, MARIA TELENIA</b>
----------------------------------	--

Región <b>Décima</b>	Comuna <b>Chonchi</b>	Area o Localidad <b>Ba. Yal, Pta. Terao O.</b>
-------------------------	--------------------------	---

Fecha <b>18/11/06</b>	Hora Inicio <b>19:32</b>	Embarcación <b>Caypir</b>	
<b>19:32</b>	Hora Término <b>18:05.</b>	CB <b>2672.</b>	

Carta Shoa 716 Area 07,45 Hás

	Vértice	Latitud	Longitud
Coordenadas Geográficas Carta Shoa 716 :	A	42° 42' 33,51" S	73° 39' 47,85" O
	B	42° 42' 33,90" S	73° 39' 38,23" O
	C	42° 42' 35,71" S	73° 39' 37,04" O
	D	42° 42' 35,97" S	73° 39' 42,51" O
	E	42° 42' 35,24" S	73° 39' 48,74" O

	Vértice	Latitud	Longitud
Coordenadas Geográficas Datum WGS84 :	A	42° 42' 20,31" S	73° 39' 22,15" O
	B	42° 42' 20,93" S	73° 39' 12,64" O
	C	42° 42' 22,81" S	73° 39' 11,67" O
	D	42° 42' 22,88" S	73° 39' 17,09" O
	E	42° 42' 21,97" S	73° 39' 23,22" O

Observaciones (Anotar situaciones u observaciones que expliquen o refuercen la inspección realizada)

*LA SOLICITUD SE RECONOCE COMPLETAMENTE A PIE, UBICADA EN EL SECTOR SUPERIOR DE Pta Y, solo los pts A y B estan en sector intermareal - SIN RECURSO.*


Hora de la Medición	Ajuste de Marea (mt)	Prof. Máxima	Prof. Mínima
<b>19:32</b>	<b>-0,1</b>	— Observ. Ajustada	— Observ. Ajustada

2005-23 - DPE 307.





Dibujar (a mano alzada) la forma del sector solicitado. En dicho croquis, anotar la ubicación y valores de las profundidades registradas. Asimismo, ubicar el lugar de las unidades de muestreo y cuadrantes cuando corresponda.



Superficie de las Transectas :

Por defecto y a menos que se indique un valor diferente, las transectas tienen siempre una superficie muestral de 100 mt<sup>2</sup> (50 mt \* 2 mt).

Transecta N° 1

Sin presencia de recursos

Recursos	Estado (S/J/A)	Censo (Transecta)	Cuadrantes (0,25 mt <sup>2</sup> c/u)										Unid.		
			01	02	03	04	05	06	07	08	09	10			
Almeja															Unid.
Caracol Picuyo															Unid.
Caracol Piquihue															Unid.
Caracol Tégula															Unid.
Cholga															Unid.
Chorito															Unid.
Choro Zapato															Unid.
Culengue															Unid.
Erizo															Unid.
Huepo															Unid.
Jaiba Marmola															Unid.
Jaiba Mora															Unid.
Lapa															Unid.



Loco																							Unid.	
Navajuela																								Unid.
Pelillo																								%
Piure																								%

**Transecta N° 2**

Sin presencia de recursos

Recursos	Estado (S/J/A)	Censo (Transecta)	Cuadrantes (0,25 mt <sup>2</sup> c/u)																						
			01	02	03	04	05	06	07	08	09	10													
Almeja																								Unid.	
Caracol Picuyo																									Unid.
Caracol Piquilhue																									Unid.
Caracol Tégula																									Unid.
Cholga																									Unid.
Chorito																									Unid.
Choro Zapato																									Unid.
Culengue																									Unid.
Erizo																									Unid.
Huepo																									Unid.
Jaiba Marmola																									Unid.
Jaiba Mora																									Unid.
Lapa																									Unid.
Loco																									Unid.
Navajuela																									Unid.
Pelillo																									%
Piure																									%

**Transecta N° 3**

Sin presencia de recursos

Recursos	Estado (S/J/A)	Censo (Transecta)	Cuadrantes (0,25 mt <sup>2</sup> c/u)																						
			01	02	03	04	05	06	07	08	09	10													
Almeja																									Unid.
Caracol Picuyo																									Unid.



Caracol Piquilhue												Unid.
Caracol Tégula												Unid.
Cholga												Unid.
Chorito												Unid.
Choro Zapato												Unid.
Culengue												Unid.
Erizo												Unid.
Huepo												Unid.
Jaiba Marmola												Unid.
Jaiba Mora												Unid.
Lapa												Unid.
Loco												Unid.
Navajuela												Unid.
Pelillo												%
Piure												%

Cultivo de Algas Fondo Blando (conchuela, grava, arena, limo, arcilla): 80 %  
 Tipo de Fondo: Fondo Semiduro (tertel, sedimento compactado): \_\_\_\_\_ %  
 Fondo Duro (roca, bolones): 20 %


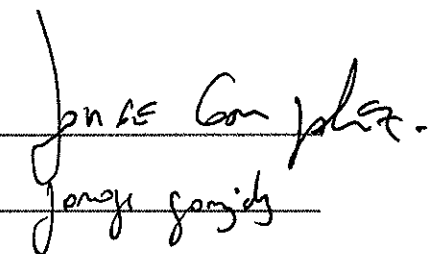
Solicitud 205103069

Nombre Inspector Iván Oyarzún Mundaica

Nombre Capitán/Buzo \_\_\_\_\_


Firma Inspector \_\_\_\_\_

Firma Capitán/Buzo \_\_\_\_\_

Análisis de presencia de Banco Natural

Pert	profundidad de análisis	especie indicada en informe	Especie o grupo a evaluar	m² um (1)	m² um (2)	m² um (3)	m² um (4)	m² um (5)	m² um (6)	m² um (7)	m² um (8)	m² um (9)	m² um (10)	m² um (11)	m² um (12)	m² Promedio	frecuencia de ocurrencia UM Con Rec/UM totales	% area muestreable	IPBAN	IPBANMax	Evaluación	
205103069	hasta 20 m			0	0											0,000	0,00	100	0,00		No existe Banco Natural	

  
GAVIEHF/ehf

