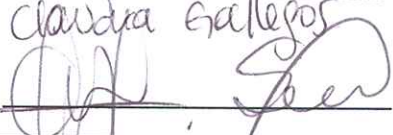



Formulario de resultados de la evaluación directa de recursos hidrobiológicos bentónicos

Solicitud N°	210110037 ✓		Solicitante		Piscicultura Balqoi Ltda ✓	
Región	Comuna	Área o Localidad				
XI ✓	Aysén ✓	Fiordo Aysén ✓				
Fecha 22/01/12	Hora Inicio	16:45	Embarcación			Chungungo
	Hora Termino	17:05	CB			7087
Vértice		Latitud	Longitud	Carta		
A		45° 21' 16.00"	72° 56' 11.69" ✓	8610 ✓		
B		45° 21' 24.02"	72° 55' 46.83"			
C		45° 21' 26.97"	72° 55' 48.75"			
D		45° 21' 18.95"	72° 56' 13.60"	Área (Há)		
				5,94 ✓		
Observaciones (Anotar situaciones u observaciones que expliquen o refuercen la inspección realizada)						
Ecosonda de la embarcación, mide hasta 140mts de profundidad.						
Superficie muestreable aprox: <u>0</u> (%)						
Hora de la Medición	Ajuste de Marea (mt)	Prof. Máxima (Observada; Ajustada)		Prof. Mínima (Observada; Ajustada)		
16:45	-0,81	>140 mts, 7140 mts		47,6 46,79		
Posición geográfica de los extremos de las Unidades de Muestreo (boyerines)						
	Latitud	Longitud	Latitud	Longitud		
Transecta N°1	_____	_____	_____	_____		
Transecta N°2	_____	_____	_____	_____		
Transecta N°3	_____	_____	_____	_____		
Transecta N°4	_____	_____	_____	_____		

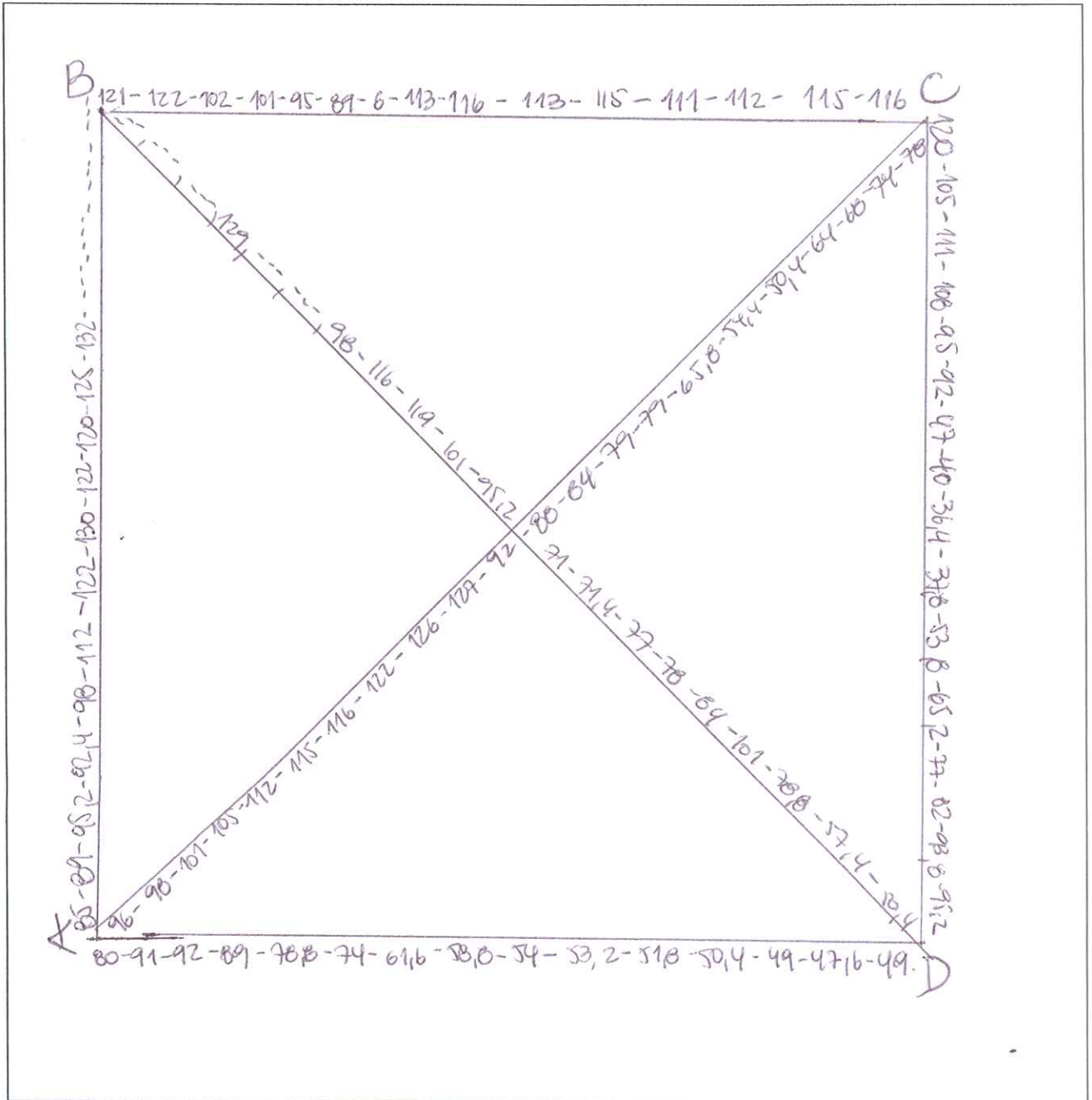
Nota: Debe incorporar adjunto de archivo digital de la posición de la solicitud de concesión de acuicultura con su batimetría e incorporar la posición de las unidades de muestreo.

gambita																		
Erizo	<i>Loxechinus albus</i>																	
Pepino de mar	<i>Athyonidium chilensis</i>																	
Piure	<i>Pyura chilensis</i>																	

Tipo de Fondo:		Fondo Blando (conchuela, grava, arena, limo arcilla)	_____ %
		Fondo Semiduro (tertel, sedimento compacto)	_____ %
		Fondo Duro (roca, bolones)	_____ %
Nombre Inspector	<u>Romina Saldivia</u> <u>Claudia Gallegos</u>	Nombre Capitán/Buzo	<u>Sergio Embarc.</u>
Firma Inspector		Firma Capitán/Buzo	

Solicitud 210 110037

Fecha 22/01/12





División de Acuicultura

**INFORME TECNICO (UTS) N° 50
FECHA: 04-02-2013**

Análisis de presencia de Banco Natural

Pert	profundidad de análisis	especie indicada en informe	Especie o grupo a evaluar	m ² um (1)	m ² um (2)	m ² Promedio	frecuencia de ocurrencia UM Con Rec/UM totales	% area muestreable	IPBAN	IPBANMax	Evaluación
210110037	Hasta 30 mts										NO SE BUCEO

Observaciones: El sector solicitado presenta profundidades mayores a 30 mts. Conforme a los antecedentes existentes, no se verifica la existencia de Bancos Naturales en el sector.


 CHA/cha
 C.I. N° 15856/12

ORD/DAP/Nº 00016149

ANT. ORD/XI/ Nº 922 de 29.06.2012

MAT. Remite resultados de inspecciones para verificación de profundidades y presencia de recursos de solicitudes de concesiones de acuicultura de la XI región.


VALPARAISO, **13 DIC 2012**

DE : JEFE DEPTO. ADMINISTRACION PESQUERA

**A : JEFE DEPTO. ACUICULTURA
SUBSECRETARIA DE PESCA Y ACUICULTURA**

Con objeto de complementar lo informado para solicitudes de concesiones de acuicultura de la XI Región, adjunto remito a Ud. los resultados de inspecciones de terreno para verificación de profundidades y presencia de recursos de los sectores asociados a 23 solicitudes (identificadas en nómina de oficio de ANT, adjunto).

Saluda Atentamente a Ud.


LEONARDO NUÑEZ MONTANER
JEFE DEPTO. ADMINISTRACION PESQUERA
SERVICIO NACIONAL DE PESCA Y ACUICULTURA


LMN/GES
DISTRIBUCIÓN

- Subsecretaría de Pesca y Acuicultura
- Depto. Administración Pesquera
- Oficina de Partes

