

Formulario de resultados de la evaluación directa de recursos
hidrobiológico bentónicos

Presencia de Recursos Profundidad Accidente Geográfico Tipo de Fondo

Solicitud N° 212121016	Solicitante TRUSAL S.A.
---------------------------	----------------------------

Región XII	Comuna Río Verde	Area o Localidad PENINSULA MUÑOZ GAMERO, SENO SKYRING, ENSENADA LORCA 2
---------------	---------------------	---

Fecha 08-Oct-12	Hora Inicio 11:33	Embarcación Explorador Patagonia
	Hora Término 11:46	CB 2279

Carta	Shoa 11700	Area	07.60 Hás
		Vértice	Latitud
Coordenadas Geográficas Carta Shoa 11700 :		A	52° 34' 23.27" S
		B	52° 34' 22.98" S
		C	52° 34' 35.90" S
		D	52° 34' 36.19" S
			Longitud
			71° 37' 12.37" O
			71° 37' 02.29" O
			71° 37' 01.30" O
			71° 37' 11.37" O
		Vértice	Latitud
Coordenadas Geográficas Datum WGS84 :		A	52° 35' 13.09" S
		B	52° 35' 12.80" S
		C	52° 35' 25.73" S
		D	52° 35' 26.01" S
			Longitud
			71° 38' 13.93" O
			71° 38' 03.85" O
			71° 38' 02.87" O
			71° 38' 12.95" O

Observaciones (Anotar situaciones u observaciones que expliquen o refuercen la inspección realizada)
 SE ADJUNTA:
 • PLANO ESCALA 1:5000 CON TRACK DE NAVEGACION Y BATIMETRIA.
 • USTADO BATIMÉTRICO DEL TRACK EN ÁREA SOLICITADA.
 Superficie muestreable aprox. : _____ %

Hora de la Medición 11:33	Ajuste de Marea (mt) -0,9	Prof. Máxima 40,1 Observ.	39,2 Ajustada	Prof. Mínima 31,0 Observ.	30,1 Ajustada
------------------------------	------------------------------	---------------------------------	------------------	---------------------------------	------------------




Posición geográfica de los extremos de las unidades de Muestreo (boyerines)

	Latitud	Longitud	Latitud	Longitud
Transecta N°1	_____	_____	_____	_____
Transecta N°2	_____	_____	_____	_____
Transecta N°3	_____	_____	_____	_____
Transecta N°4	_____	_____	_____	_____

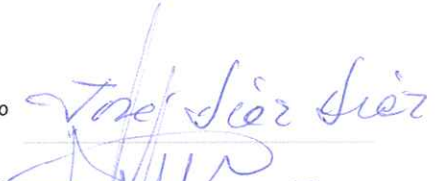
Nombre Inspector Humberto Provoste Gallardo

Firma Inspector



Nombre Capitán/Buzo

Firma Capitán/Buzo

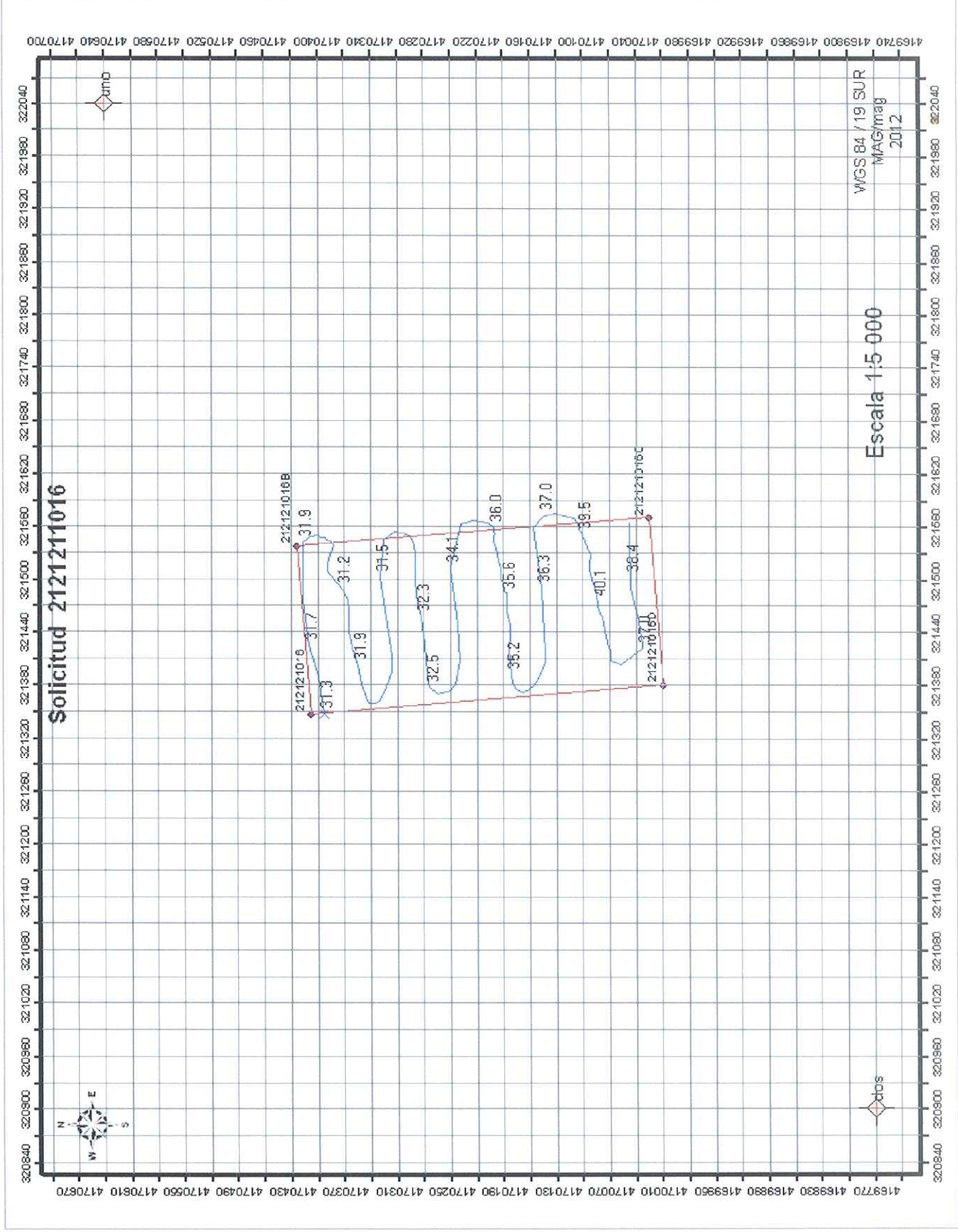

 7504.261-K

INSPECTOR (2) LUIS URBINA PARRA



SOLICITUD 212121016

Inicio Batimetría 11:33 horas, Término Batimetría 11:46 horas, 08/10/2012.



Scale 1:6069

División de Acuicultura

INFORME TECNICO (UTS) N° 142
FECHA: 11-02-2013

Análisis de presencia de Banco Natural

Pert	profundidad de análisis	especie indicada en informe	Especie o grupo a evaluar	m ² um (1)	m ² um (2)	m ² Promedio	frecuencia de ocurrencia UM Con Rec/UM totales	% area muestreable	IPBAN	IPBANMax	Evaluación
212121016	hasta 30 m										NO SE BUCEO

Observaciones: El sector solicitado presenta profundidades mayores a 30 mts. Conforme a los antecedentes existentes, no se verifica la existencia de Bancos Naturales en el sector.


CHAcha
C.I. N° 355/13