

Formulario de resultados de la evaluación directa de recursos  
hidrobiológico bentónicos

Presencia de Recursos  Profundidad  Accidente Geográfico  Tipo de Fondo

Solicitud N° 211122046	Solicitante SALMONES FROWARD LTDA.
---------------------------	---------------------------------------

Región XII	Comuna Natales	Area o Localidad PENÍNSULA MUÑOZ GAMERO, SECTOR BRAZO DE HOJEDA
---------------	-------------------	--

Fecha 13-Sep-12	Hora Inicio 09:15	Embarcación Explorador Patagonia
	Hora Término 09:28	CB 2279

Carta	Shoa 10600 (Datum SAD69)	Area	06.00 Hás	
Coordenadas Geográficas Carta Shoa 10600 :		Vértice	Latitud	Longitud
		A	52° 08' 29.52" S	73° 07' 45.11" O
		B	52° 08' 33.39" S	73° 07' 36.68" O
		C	52° 08' 41.17" S	73° 07' 46.11" O
		D	52° 08' 37.30" S	73° 07' 54.54" O

Observaciones (Anotar situaciones u observaciones que expliquen o refuercen la inspección realizada)

SE ADJUNTA:  
- PLANO ESCALA 1:5000 CON TRACK DE NAVEGACIÓN Y BATIMETRÍA  
- LISTADO BATIMÉTRICO DEL TRACK EN ÁREA SOLICITADA

Superficie muestreable aprox. : \_\_\_\_\_ %

Hora de la Medición 09:15	Ajuste de Marea (mt) 0,7	Prof. Máxima 60,9	Prof. Ajustada 61,6	Prof. Mínima 49,5	Prof. Ajustada 50,2
		Observ.	Ajustada	Observ.	Ajustada




Posición geográfica de los extremos de las unidades de Muestreo (boyerines)

	Latitud	Longitud	Latitud	Longitud
Transecta N°1	_____	_____	_____	_____
Transecta N°2	_____	_____	_____	_____
Transecta N°3	_____	_____	_____	_____
Transecta N°4	_____	_____	_____	_____


Nombre Inspector Humberto Provoste Gallardo

Firma Inspector




Nombre Capitán/Buzo

Firma Capitán/Buzo

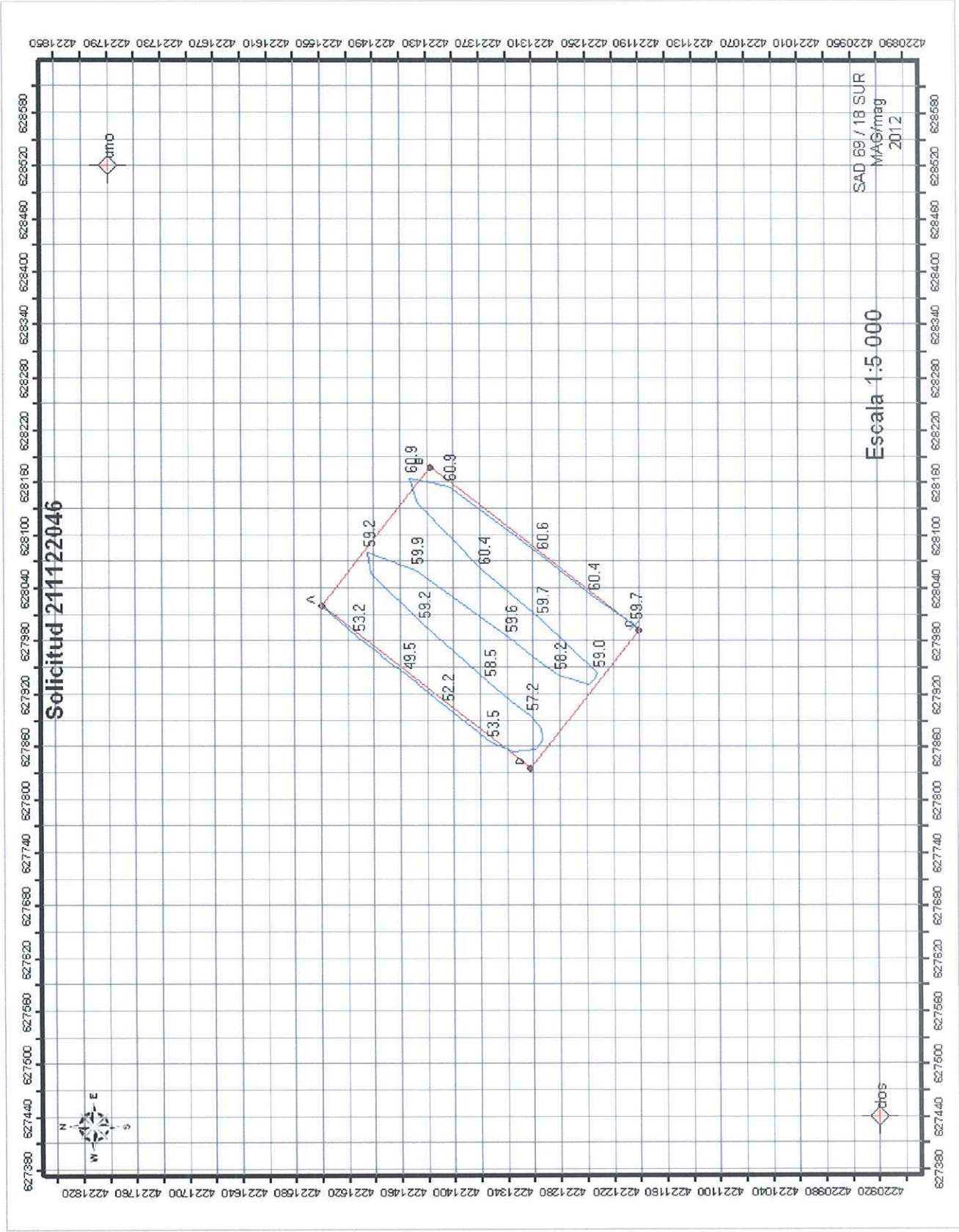
Hector Díaz Díaz  
F. 964.787-4  


INSPECTOR (A) LUIS URBINA PARRA



# SOLICITUD 211122046

Inicio Batimetria 09:15 horas, Término Batimetria 09:28 horas, 13/09/2012



Scale 1:6071

**División de Acuicultura**

**INFORME TECNICO (UTS) N° 129  
FECHA: 11-02-2013**

Análisis de presencia de Banco Natural

Pert	profundidad de análisis	especie indicada en informe	Especie o grupo a evaluar	m <sup>2</sup> um (1)	m <sup>2</sup> um (2)	m <sup>2</sup> Promedio	frecuencia de ocurrencia UM Con Rec/UM totales	% area muestreable	IPBAN	IPBANMax	Evaluación
211122046	hasta 30 m										<b>NO SE BUCEO</b>

Observaciones: El sector solicitado presenta profundidades mayores a 30 mts. Conforme a los antecedentes existentes, no se verifica la existencia de Bancos Naturales en el sector.