



Formulario de resultados de la evaluación directa de recursos
hidrobiológico bentónicos

Presencia de Recursos Profundidad Accidente Geográfico Tipo de Fondo

Solicitud N° 211121068	Solicitante TRUSAL S.A.
---------------------------	----------------------------

Región XII	Comuna Río Verde	Area o Localidad PENÍNSULA MUÑOZ GAMERO, SENO SKYRING, ENSENADA MORENO 1
---------------	---------------------	--

Fecha 06-Oct-12	Hora Inicio 17:36	Embarcación Explorador Patagonia
	Hora Término 17:50	CB 2279

Carta Shoa 11700 Area 10,00 Hás

	Vértice	Latitud	Longitud
Coordenadas Geográficas Carta Shoa 11700 :	A	52° 33' 54,92" S	71° 54' 35,31" O
	B	52° 33' 56,44" S	71° 54' 08,89" O
	C	52° 34' 02,88" S	71° 54' 09,89" O
	D	52° 34' 01,36" S	71° 54' 36,31" O

	Vértice	Latitud	Longitud
Coordenadas Geográficas Datum WGS84 :	A	52° 34' 41,50" S	71° 56' 43,77" O
	B	52° 34' 43,01" S	71° 56' 17,33" O
	C	52° 34' 49,45" S	71° 56' 18,32" O
	D	52° 34' 47,95" S	71° 56' 44,76" O

Observaciones (Anotar situaciones u observaciones que expliquen o refuercen la inspección realizada)

SE ADJUNTA:
 • PLANO ESCALA 1:5000 CON TRACK DE NAVEGACIÓN Y BATIMETRÍA.
 • ESTADO BATIMÉTRICO DEL TRACK EN ÁREA SOLICITADA

Superficie muestreable aprox. : _____ %

Hora de la Medición 17:36	Ajuste de Marea (mt) 0,4	Prof. Máxima 145,7 Observ.	Prof. Ajustada 146,1	Prof. Mínima 136,8 Observ.	Prof. Ajustada 137,2
------------------------------	-----------------------------	----------------------------------	-------------------------	----------------------------------	-------------------------




Solicitud 211121068; Campaña 4 - 2012

Posición geográfica de los extremos de las unidades de Muestreo (boyerines)

	Latitud	Longitud	Latitud	Longitud
Transecta N°1	_____	_____	_____	_____
Transecta N°2	_____	_____	_____	_____
Transecta N°3	_____	_____	_____	_____
Transecta N°4	_____	_____	_____	_____

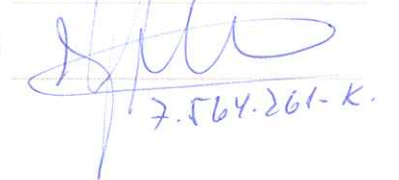
Nombre Inspector Humberto Provoste Gallardo

Firma Inspector




Nombre Capitán/Buzo

Firma Capitán/Buzo

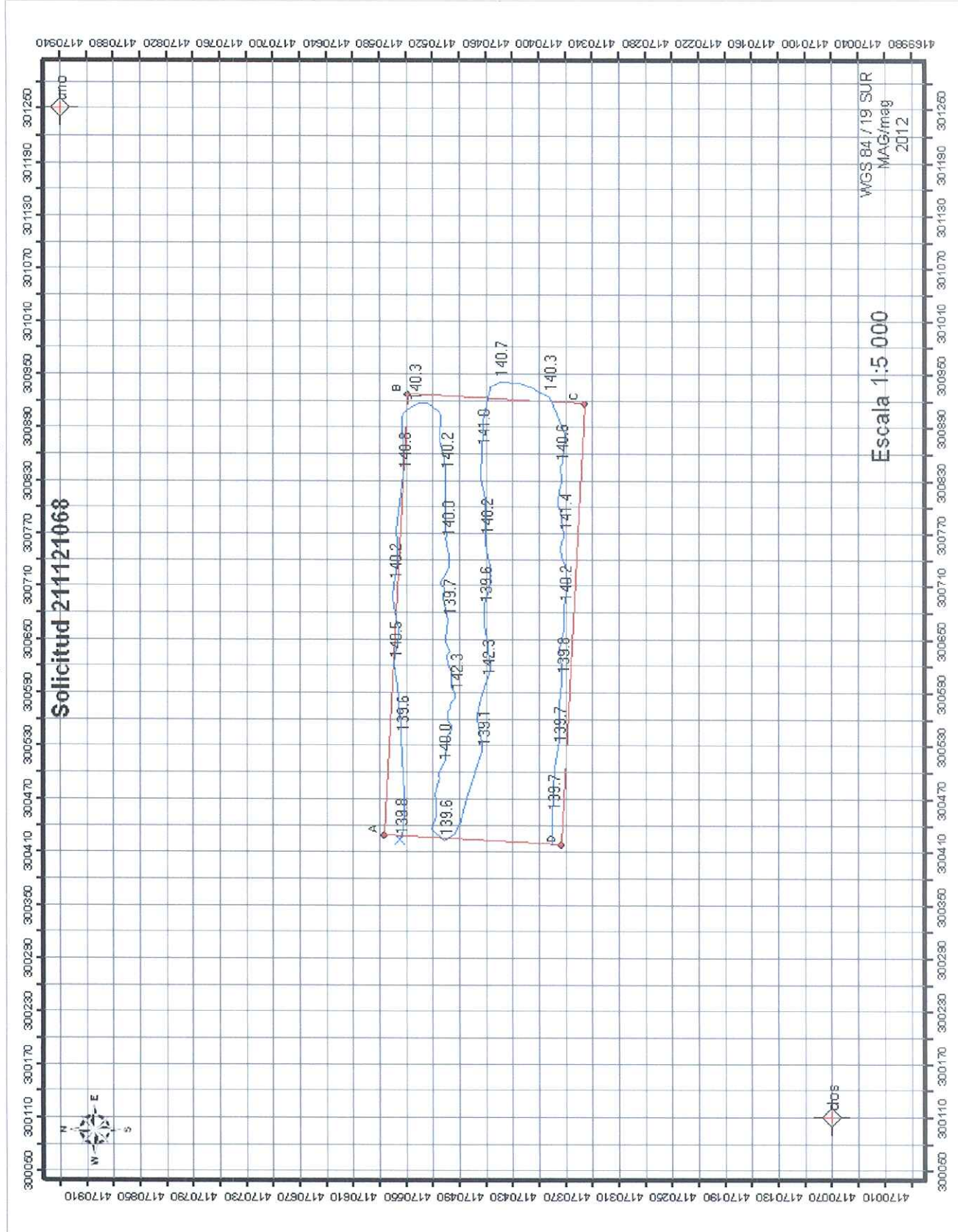
Jorge Sios Sios

 7.564.261-K.

INSPECTOR (2) LUIS URBINA PARRA



SOLICITUD 211121068

Inicio Batimetría 17:36 horas, Término Batimetría 17:50 horas, 06/10/2012



División de Acuicultura

**INFORME TECNICO (UTS) N° 126
FECHA: 11-02-2013**

Análisis de presencia de Banco Natural

Pert	profundidad de análisis	especie indicada en informe	Especie o grupo a evaluar	m ² um (1)	m ² um (2)	m ² Promedio	frecuencia de ocurrencia UM Con Rec/UM totales	% area muestreable	IPBAN	IPBANMax	Evaluación
211121068	hasta 30 m										NO SE BUCEO

Observaciones: El sector solicitado presenta profundidades mayores a 30 mts. Conforme a los antecedentes existentes, no se verifica la existencia de Bancos Naturales en el sector.


CHAcha
C.I. N° 586/13