

**Formulario de resultados de la evaluación directa de recursos  
hidrobiológico bentónicos**

Presencia de Recursos  Profundidad  Accidente Geográfico  Tipo de Fondo

Solicitud N° <b>211121064</b>	Solicitante <b>TRUSAL S.A.</b>
----------------------------------	-----------------------------------

Región <b>XII</b>	Comuna <b>Río Verde</b>	Area o Localidad <b>PENÍNSLA MUÑOZ GAMERO, SENO SYRING, CALETA BUENA</b>
----------------------	----------------------------	---

Fecha <b>06-Oct-12</b>	Hora Inicio <b>12:41</b>	Embarcación <b>Explorador Patagonia</b>
	Hora Término <b>12:54</b>	CB <b>2279</b>

Carta	Shoa 11700	Area	10.00 Hás
Coordenadas Geográficas Carta Shoa 11700 :			
	Vértice	Latitud	Longitud
	A	52° 38' 03.42" S	72° 07' 19.70" O
	B	52° 38' 12.10" S	72° 06' 57.28" O
	C	52° 38' 17.56" S	72° 07' 02.99" O
	D	52° 38' 08.88" S	72° 07' 25.41" O
Coordenadas Geográficas Datum WGS84 :			
	Vértice	Latitud	Longitud
	A	52° 38' 44.01" S	72° 09' 20.21" O
	B	52° 38' 52.70" S	72° 08' 57.78" O
	C	52° 38' 58.16" S	72° 09' 03.50" O
	D	52° 38' 49.47" S	72° 09' 25.93" O

Observaciones (Anotar situaciones u observaciones que expliquen o refuercen la inspección realizada)

**SE ADJUNTA:**  
**. PLANO ESCALA 1:5000 CON TRACK DE NAVEGACIÓN Y BATIMETRÍA.**  
**. LISTADO BATIMÉTRICO DEL TRACK EN ÁREA SOLICITADA.**

Superficie muestreable aprox. : \_\_\_\_\_ %

Hora de la Medición <b>12:41</b>	Ajuste de Marea (mt) <b>0,3</b>	Prof. Máxima <b>236,2</b> Observ.	<b>236,5</b> Ajustada	Prof. Mínima <b>192,2</b> Observ.	<b>192,5</b> Ajustada
-------------------------------------	------------------------------------	---	--------------------------	---	--------------------------




Posición geográfica de los extremos de las unidades de Muestreo (boyerines)

	Latitud	Longitud	Latitud	Longitud
Transecta N°1	_____	_____	_____	_____
Transecta N°2	_____	_____	_____	_____
Transecta N°3	_____	_____	_____	_____
Transecta N°4	_____	_____	_____	_____

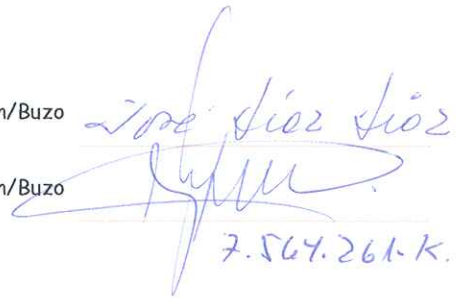
Nombre Inspector Humberto Provoste Gallardo

Firma Inspector



Nombre Capitán/Buzo

Firma Capitán/Buzo

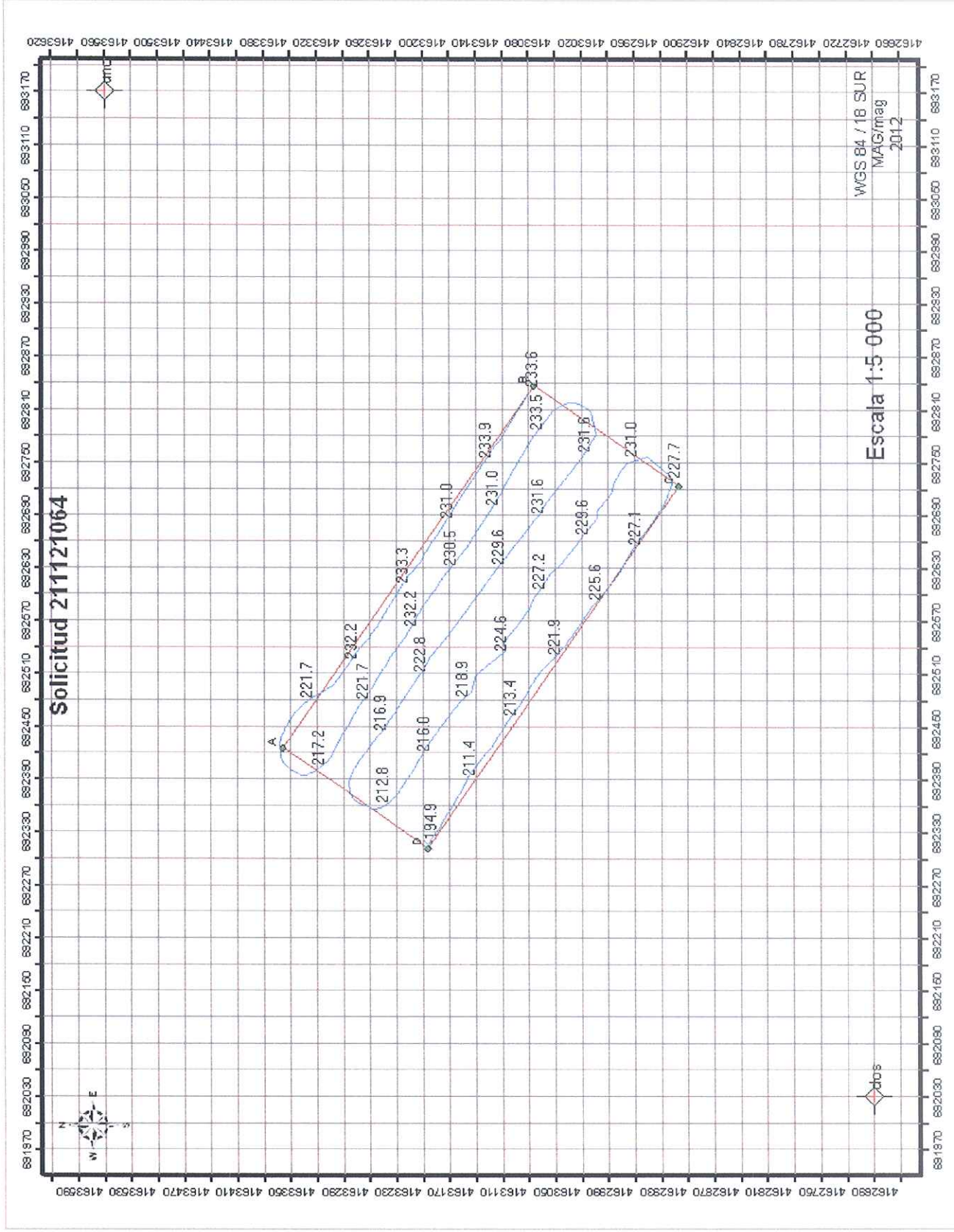
Jose Díaz Díaz  
  
 7.564.261-K

INSPECTOR (R) LUIS URBINA PADRA



# SOLICITUD 211121064

Inicio Batimetría 12:41 horas, Término Batimetría 12:54 horas, 06/10/2012



Scale 1:6072

**División de Acuicultura**

**INFORME TECNICO (UTS) N° 125  
FECHA: 11-02-2013**

Análisis de presencia de Banco Natural

Pert	profundidad de análisis	especie indicada en informe	Especie o grupo a evaluar	m <sup>2</sup> um (1)	m <sup>2</sup> um (2)	m <sup>2</sup> Promedio	frecuencia de ocurrencia UM Con Rec/UM totales	% area muestreable	IPBAN	IPBANMax	Evaluación
211121064	hasta 30 m										NO SE BUCEO

Observaciones: El sector solicitado presenta profundidades mayores a 30 mts. Conforme a los antecedentes existentes, no se verifica la existencia de Bancos Naturales en el sector.



CHA/cha  
C.I. N° 584/13