

Formulario de resultados de la evaluación directa de recursos
hidrobiológico bentónicos

Presencia de Recursos Profundidad Accidente Geográfico Tipo de Fondo

Solicitud N° 211121045	Solicitante CONGELADOS PACIFICO S.A.
---------------------------	---

Región XII	Comuna Punta Arenas	Area o Localidad NOROESTE DE ESTERO CORDOVA
---------------	------------------------	--

Fecha 01-Oct-12	Hora Inicio 10:27	Embarcación Explorador Patagonia
	Hora Término 10:40	CB 2279

Carta Shoa 11200 (Datum SAD69) Area 10,00 Hás

	Vértice	Latitud	Longitud
Coordenadas Geográficas Carta Shoa 11200 :	A	53° 06' 58,46" S	73° 32' 47,63" O
	B	53° 06' 58,32" S	73° 32' 36,85" O
	C	53° 07' 14,49" S	73° 32' 36,32" O
	D	53° 07' 14,62" S	73° 32' 47,09" O

Observaciones (Anotar situaciones u observaciones que expliquen o refuercen la inspección realizada)

SE ADJUNTA
• PLANO ESCALA 1:5000 CON TRACK DE NAVEGACION Y BATIMETRIA.
• LISTADO BATIMETRICO DEL TRACK EN AREA SOLICITADA.

Superficie muestreable aprox. : _____ %

Hora de la Medición 10:27	Ajuste de Marea (mt) 1,1	Prof. Máxima 265,0 Observ. 266,1 Ajustada	Prof. Mínima 104,4 Observ. 105,5 Ajustada
------------------------------	-----------------------------	---	---




Posición geográfica de los extremos de las unidades de Muestreo (boyerines)

	Latitud	Longitud	Latitud	Longitud
Transecta N°1	_____	_____	_____	_____
Transecta N°2	_____	_____	_____	_____
Transecta N°3	_____	_____	_____	_____
Transecta N°4	_____	_____	_____	_____


Nombre Inspector Humberto Provoste Gallardo

Firma Inspector




Nombre Capitán/Buzo

Firma Capitán/Buzo



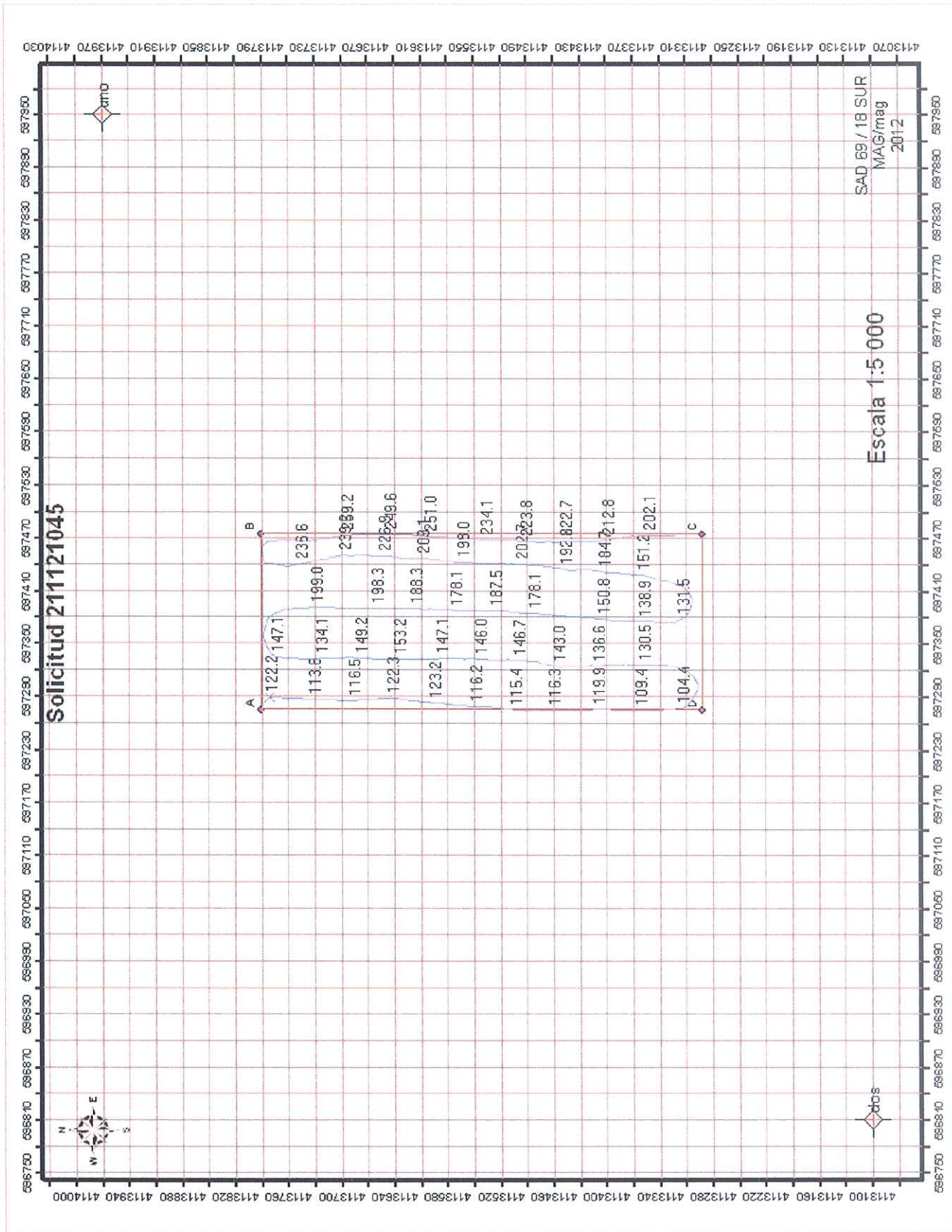
7.564.261-K.

INSPECTOR (2) ~~LUIS URBINA PANCA~~



SOLICITUD 211121045

Inicio Batimetría 10:27 horas, Término Batimetría 10:40 horas, 01/10/2012.



División de Acuicultura

INFORME TECNICO (UTS) N° 119
FECHA: 11-02-2013

Análisis de presencia de Banco Natural

Pert	profundidad de análisis	especie indicada en informe	Especie o grupo a evaluar	m ² um (1)	m ² um (2)	m ² Promedio	frecuencia de ocurrencia UM Con Rec/UM totales	% area muestreable	IPBAN	IPBANMax	Evaluación
211121045	hasta 30 m										NO SE BUCEO

Observaciones: El sector solicitado presenta profundidades mayores a 30 mts. Conforme a los antecedentes existentes, no se verifica la existencia de Bancos Naturales en el sector.


CHA/cha
C.I. N° 577/13