



**Formulario de resultados de la evaluación directa de recursos
hidrobiológico bentónicos**

Presencia de Recursos Profundidad Accidente Geográfico Tipo de Fondo

Solicitud N° 208122219	Solicitante WAN MONSALVE, LISIG
---------------------------	------------------------------------

Región XII	Comuna Natales	Area o Localidad Seno Erezacano Sector N° 21
---------------	-------------------	---

Fecha 18-Jul-12	Hora Inicio 13:45	Embarcación Explorador Patagonia
	Hora Término 14:03	CB 2279

Carta	Shoa 10600 (Datum SAD69)	Area	05,00 Hás
		Vértice	Latitud
			Longitud
Coordenadas Geográficas Carta Shoa 10600 :		A	51° 33' 14,33" S
		B	51° 33' 12,39" S
		C	51° 33' 18,68" S
		D	51° 33' 20,61" S
			73° 03' 12,03" O
			73° 02' 59,43" O
			73° 02' 56,94" O
			73° 03' 09,54" O

Observaciones (Anotar situaciones u observaciones que expliquen o refuercen la inspección realizada)
*Se adjunta plano en escala 1:5000, con track de Navegación y batimetría.
 Listado batimétrico del track en el área solicitada.*

Superficie muestreable aprox. : _____ %

Hora de la Medición 13:45	Ajuste de Marea (mt) 0,5	Prof. Máxima 108,4 Observ.	108,9 Ajustada	Prof. Mínima 34,7 Observ.	35,2 Ajustada
------------------------------	-----------------------------	----------------------------------	-------------------	---------------------------------	------------------



Posición geográfica de los extremos de las unidades de Muestreo (boyerines)

	Latitud	Longitud	Latitud	Longitud
Transecta N°1	_____	_____	_____	_____
Transecta N°2	_____	_____	_____	_____
Transecta N°3	_____	_____	_____	_____
Transecta N°4	_____	_____	_____	_____

Nombre Inspector Humberto Provoste Gallardo


Nombre Capitán/Buzo

Firma Inspector

Firma Capitán/Buzo

Inspector(2) KARIN SEGOURA KARITH

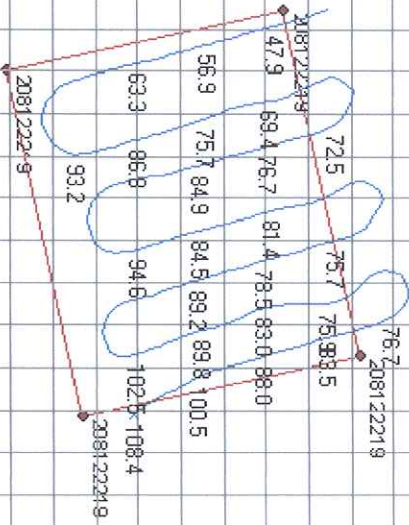
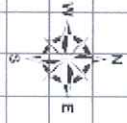
Inspector (3) Elizabeth Godoy

JOSE DIAZ DIAZ
 OF. 564-261-K


Hora Inicio Track 13:45, Hora Termino 14:03 18/07/2012

SOLICITUD 208122219

Solicitud 208122219



Scale 1:5000

286320 4286380 4286440 4286500 4286560 4286620 4286680 4286740 4286800 4286860 4286920 4286980 4287040 4287100

4790960 4790440 4790470 4790620 4790680 4790650 4790740 4790720 4790600 4790680 4790650 4790740 4790720 479074

División de Acuicultura

**INFORME TECNICO (UTS) N° 76
FECHA: 11-02-2013**

Análisis de presencia de Banco Natural

Pert	profundidad de análisis	especie indicada en informe	Especie o grupo a evaluar	m ² um (1)	m ² um (2)	m ² Promedio	frecuencia de ocurrencia UM Con Rec/UM totales	% area muestreable	IPBAN	IPBANMax	Evaluación
208122219	hasta 30 m										NO SE BUCEO

Observaciones: El sector solicitado presenta profundidades mayores a 30 mts. Conforme a los antecedentes existentes, no se verifica la existencia de Bancos Naturales en el sector.


CHAVCHA
C.I. N° 340/13