

Formulario de resultados de la evaluación directa de recursos
hidrobiológico bentónicos

Presencia de Recursos Profundidad Accidente Geográfico Tipo de Fondo

Solicitud N° 209121025	Solicitante CULTIVOS MARINOS CHILOÉ S.A.
---------------------------	---

Región XII	Comuna Río Verde	Area o Localidad SENO SKYRING, ISLA RIESCO, NOROESTE DE CALETA GARAY. SECTOR 3
---------------	---------------------	--

Fecha 06-Oct-12	Hora Inicio 13:14	Embarcación Explorador Patagonia
	Hora Término 13:30	CB 2279

Carta	Shoa 11700	Area	14.00 Hás
		Vértice	Latitud
Coordenadas Geográficas Carta Shoa 11700 :		A	52° 37' 33.47" S
		B	52° 37' 35.99" S
		C	52° 37' 56.85" S
		D	52° 37' 54.33" S
			Longitud
			72° 05' 18.77" O
			72° 05' 08.97" O
			72° 05' 23.44" O
			72° 05' 33.24" O
		Vértice	Latitud
Coordenadas Geográficas Datum WGS84 :		A	52° 37' 47.65" S
		B	52° 37' 50.17" S
		C	52° 38' 11.03" S
		D	52° 38' 08.51" S
			Longitud
			72° 05' 30.23" O
			72° 05' 20.42" O
			72° 05' 34.90" O
			72° 05' 44.70" O

Observaciones (Anotar situaciones u observaciones que expliquen o refuercen la inspección realizada)

SE ADJUNTA:
- PLANO ESCALA 1:5000 CON TRACK DE NAVEGACION Y BATIMETRIA.
- LISTADO BATIMETRICO DEL TRACK EN AREA SOLICITADA.

Superficie muestreable aprox. : _____ %


Hora de la Medición 13:14	Ajuste de Marea (mt) 0,3	Prof. Máxima 116,5 Observ.	116,8 Ajustada	Prof. Mínima 107,2 Observ.	107,5 Ajustada
------------------------------	-----------------------------	----------------------------------	-------------------	----------------------------------	-------------------

Posición geográfica de los extremos de las unidades de Muestreo (boyerines)

	Latitud	Longitud	Latitud	Longitud
Transecta N°1	_____	_____	_____	_____
Transecta N°2	_____	_____	_____	_____
Transecta N°3	_____	_____	_____	_____
Transecta N°4	_____	_____	_____	_____

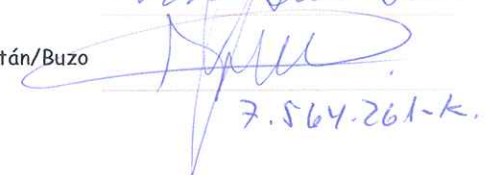
Nombre Inspector Humberto Provoste Gallardo

Firma Inspector




Nombre Capitán/Buzo

Firma Capitán/Buzo

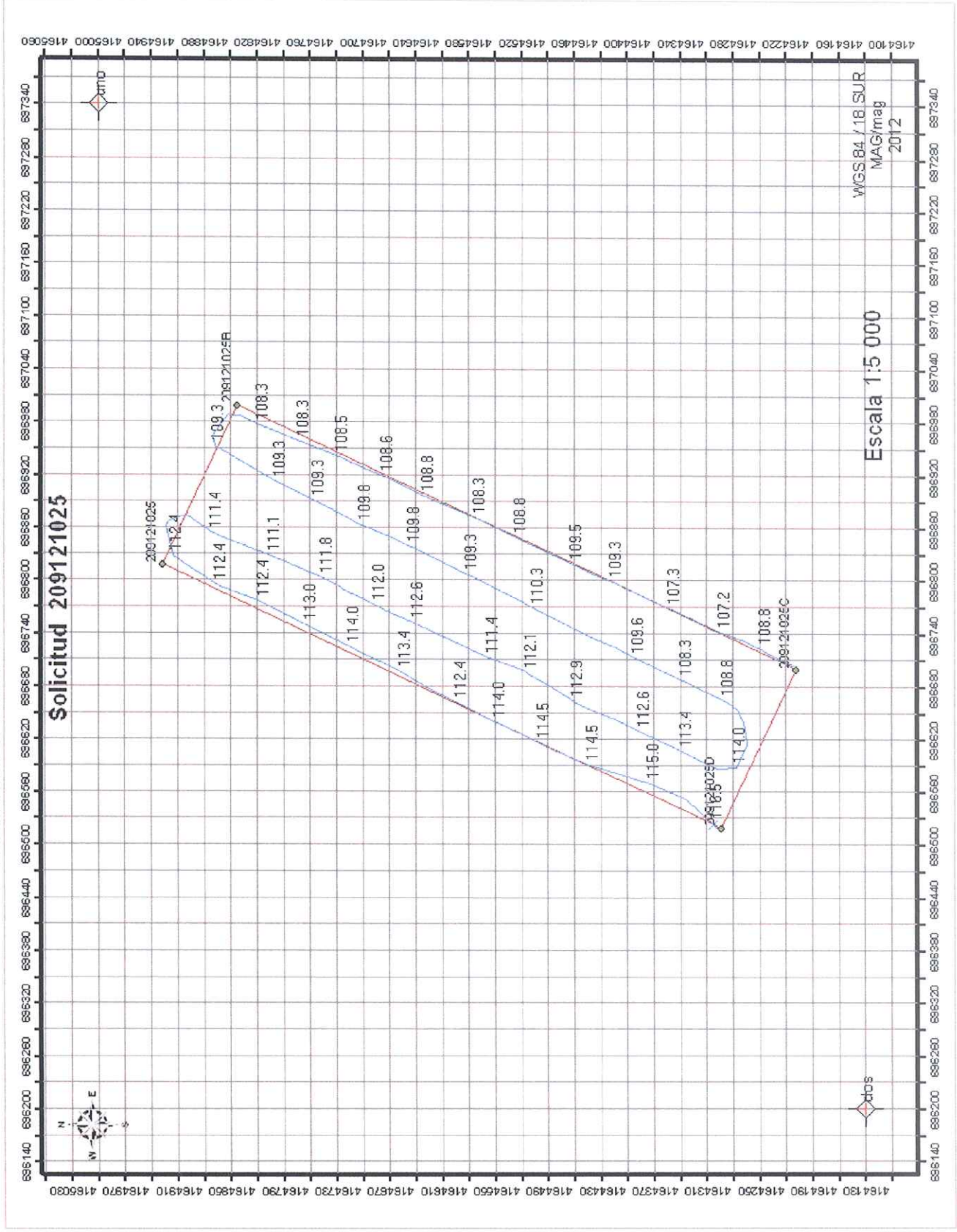
Jose Luis Sios

 7.564.261-K.

INSPECTOR (2) LUIS MARINA PARRA



SOLICITUD 209121025

Inicio Batimetría 13:14 horas, Término Batimetría 13:30 horas, 06/10/2012



Scale 1:6072

División de Acuicultura

**INFORME TECNICO (UTS) N° 151
FECHA: 21-12-2012**

Análisis de presencia de Banco Natural

Pert	profundidad de análisis	especie indicada en informe	Especie o grupo a evaluar	m ² um (1)	m ² um (2)	m ² Promedio	frecuencia de ocurrencia UM Con Rec/UM totales	% area muestreable	IPBAN	IPBANMax	Evaluación
209121025	hasta 30 m										NO SE BUCEO

Observaciones: El sector solicitado presenta profundidades mayores a 30 mts. Conforme a los antecedentes existentes, no se verifica la existencia de Bancos Naturales en el sector.

CH
CHAlcha
C.I. N° 15866/12