



**Formulario de resultados de la evaluación directa de recursos  
hidrobiológico bentónicos**

Presencia de Recursos  Profundidad  Accidente Geográfico  Tipo de Fondo

Solicitud N° <b>208121148</b>	Solicitante <b>PEREZ VIDAL, IVAN ENRIQUE</b>
----------------------------------	---

Región <b>XII</b>	Comuna <b>Río Verde</b>	Area o Localidad <b>SENO SKYRING, SUROESTE DE PUNTA ISABELLA</b>
----------------------	----------------------------	---

Fecha <b>08-Oct-12</b>	Hora Inicio <b>09:43</b>	Embarcación <b>Explorador Patagonia</b>
	Hora Término <b>10:08</b>	CB <b>2279</b>

Carta	Shoa 11700	Area	10.00 Hás
		Vértice	Latitud
Coordenadas Geográficas Carta Shoa 11700 :		A	52° 33' 36.33" S
		B	52° 33' 36.33" S
		C	52° 33' 42.82" S
		D	52° 33' 42.82" S
			Longitud
			71° 45' 28.67" O
			71° 45' 01.75" O
			71° 45' 01.75" O
			71° 45' 28.67" O
		Vértice	Latitud
Coordenadas Geográficas Datum WGS84 :		A	52° 34' 30.39" S
		B	52° 34' 29.83" S
		C	52° 34' 36.29" S
		D	52° 34' 36.85" S
			Longitud
			71° 46' 54.00" O
			71° 46' 27.58" O
			71° 46' 27.21" O
			71° 46' 53.74" O

Observaciones (Anotar situaciones u observaciones que expliquen o refuercen la inspección realizada)  
**SE ADJUNTA:**  
 . PLANO ESCALA 1:5000 CON TRACK DE NAVEGACION Y BATIMETRIA.  
 . LISTADO BATIMETRICO DEL TRACK EN AREA SOLICITADA.

Superficie muestreable aprox. : \_\_\_\_\_ %


Hora de la Medición <b>09:43</b>	Ajuste de Marea (mt) <b>-0,8</b>	Prof. Máxima <b>43,6</b> Observ.	<b>42,8</b> Ajustada	Prof. Mínima <b>31,0</b> Ouserv.	<b>30,2</b> Ajustada
-------------------------------------	-------------------------------------	--	-------------------------	--	-------------------------

Posición geográfica de los extremos de las unidades de Muestreo (boyerines)

	Latitud	Longitud	Latitud	Longitud
Transecta N°1	_____	_____	_____	_____
Transecta N°2	_____	_____	_____	_____
Transecta N°3	_____	_____	_____	_____
Transecta N°4	_____	_____	_____	_____

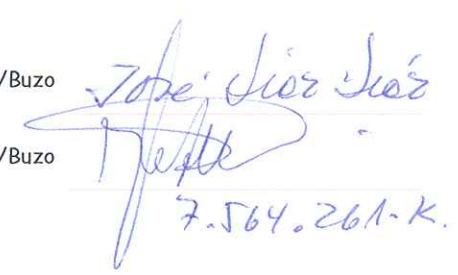
Nombre Inspector Humberto Provoste Gallardo

Firma Inspector




Nombre Capitán/Buzo

Firma Capitán/Buzo

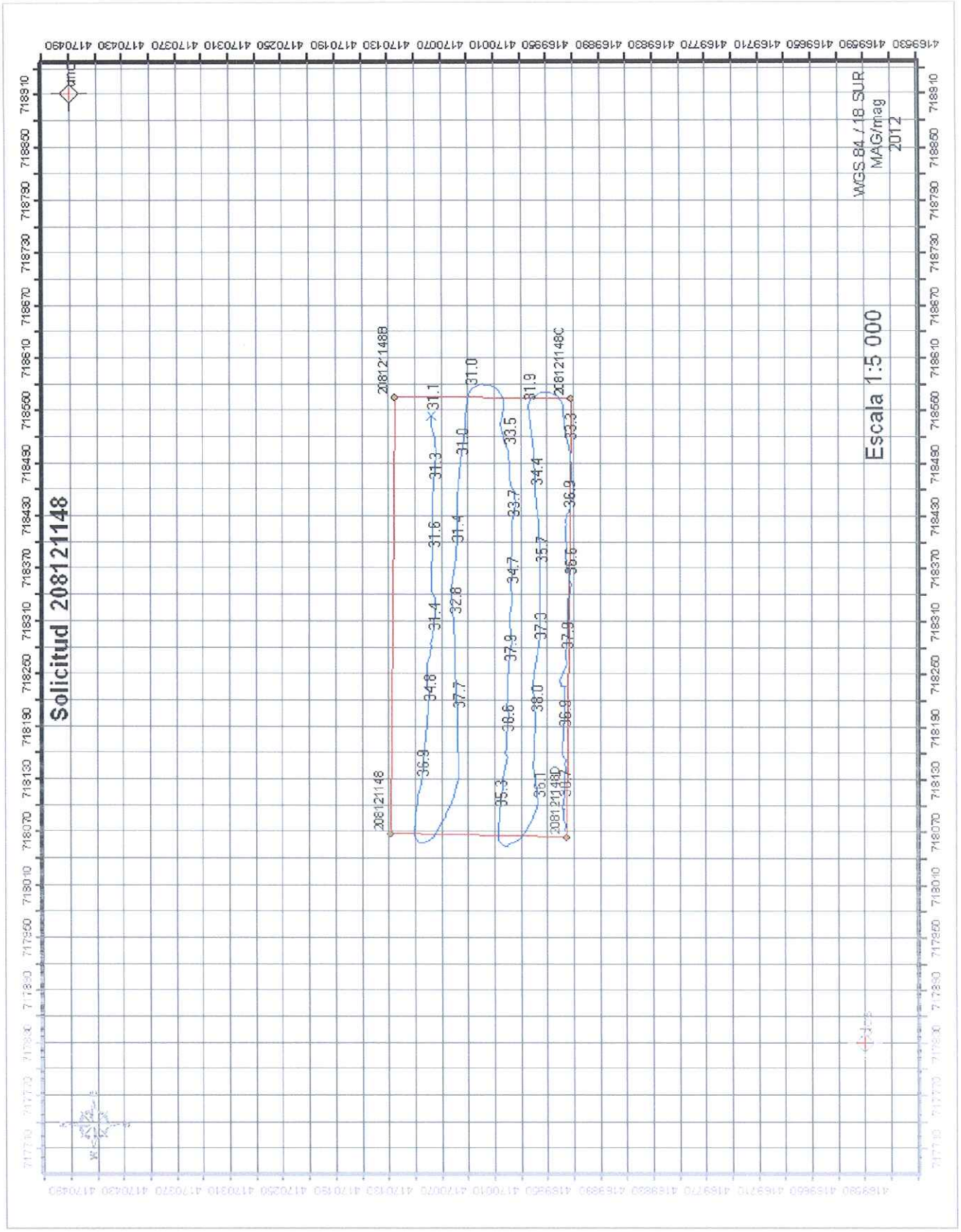
  
 7.564.261-K.

INSPECTOR(2) LUIS URBINA PARRA



# SOLICITUD 208121148

Inicio Batimetría 09:43 horas, Término Batimetría 10:08 horas, 08/10/2012.



**División de Acuicultura**

**INFORME TECNICO (UTS) N° 144**  
**FECHA: 21-12-2012**

Análisis de presencia de Banco Natural

Pert	profundidad de análisis	especie indicada en informe	Especie o grupo a evaluar	m <sup>2</sup> um (1)	m <sup>2</sup> um (2)	m <sup>2</sup> Promedio	frecuencia de ocurrencia UM Con Rec/UM totales	% area muestreable	IPBAN	IPBANMax	Evaluación
208121148	hasta 30 m										<b>NO SE BUCEO</b>

Observaciones: El sector solicitado presenta profundidades mayores a 30 mts. Conforme a los antecedentes existentes, no se verifica la existencia de Bancos Naturales en el sector.

*CHACHA*  
CHACHA  
C.I. N° 15866/12