



**Formulario de resultados de la evaluación directa de recursos  
hidrobiológico bentónicos**

Presencia de Recursos  Profundidad  Accidente Geográfico  Tipo de Fondo

Solicitud N° <b>208121068</b>	Solicitante <b>SALMONES ALPEN LTDA.</b>
----------------------------------	--

Región <b>XII</b>	Comuna <b>Río Verde</b>	Area o Localidad <b>BAHÍA LEON ISLA RIESCO, SECTOR COSTA NORTE</b>
----------------------	----------------------------	---

Fecha <b>06-Oct-12</b>	Hora Inicio <b>12:00</b>	Embarcación <b>Explorador Patagonia</b>
	Hora Término <b>12:12</b>	CB <b>2279</b>

Carta	Shoa 11700	Area	10.00 Hás
Coordenadas Geográficas Carta Shoa 11700 :			
	Vértice	Latitud	Longitud
	A	52° 40' 15.47" S	72° 09' 21.14" O
	B	52° 40' 15.47" S	72° 09' 00.00" O
	C	52° 40' 23.54" S	72° 09' 00.00" O
	D	52° 40' 23.54" S	72° 09' 21.14" O
Coordenadas Geográficas Datum WGS84 :			
	Vértice	Latitud	Longitud
	A	52° 40' 03.94" S	72° 10' 55.59" O
	B	52° 40' 04.51" S	72° 10' 34.33" O
	C	52° 40' 12.59" S	72° 10' 34.92" O
	D	52° 40' 12.02" S	72° 10' 56.18" O

Observaciones (Anotar situaciones u observaciones que expliquen o refuercen la inspección realizada)

**SE ADJUNTA :**

- PIANO ESCALA 1:5000 CON TRACK DE NAVEGACIÓN Y BATIMETRÍA.**
- LISTADO BATIMÉTRICO DEL TRACK EN ÁREA SOLICITADA.**

Superficie muestreable aprox. : \_\_\_\_\_ %


Hora de la Medición <b>12:00</b>	Ajuste de Marea (mt) <b>0,3</b>	Prof. Máxima <b>162,2</b> Observ.	<b>162,5</b> Ajustada	Prof. Mínima <b>74,7</b> Observ.	<b>75,0</b> Ajustada
-------------------------------------	------------------------------------	--------------------------------------	-----------------------	-------------------------------------	----------------------

Posición geográfica de los extremos de las unidades de Muestreo (boyerines)

	Latitud	Longitud	Latitud	Longitud
Transecta N°1	_____	_____	_____	_____
Transecta N°2	_____	_____	_____	_____
Transecta N°3	_____	_____	_____	_____
Transecta N°4	_____	_____	_____	_____

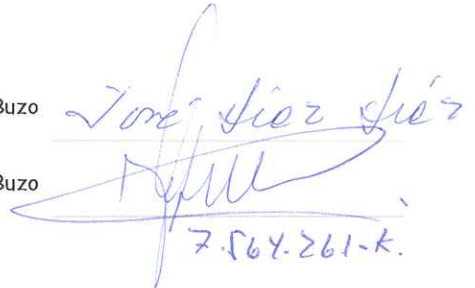
Nombre Inspector Humberto Proyoeste Gallardo

Firma Inspector



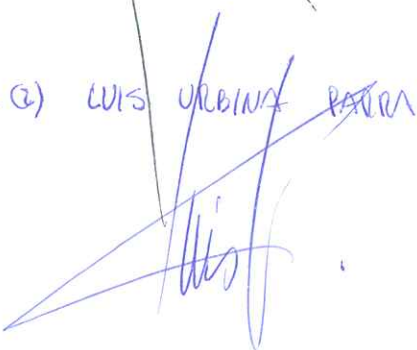
Nombre Capitán/Buzo

Firma Capitán/Buzo




7.564.261-K.

Inspector (2) Luis Urbina Pareda



# SOLICITUD 208121068

Inicio Batimetría 12:00 horas, Término Batimetría 12:12 horas, 06/10/2012



**División de Acuicultura**

**INFORME TECNICO (UTS) N° 141**  
**FECHA: 20-12-2012**

Análisis de presencia de Banco Natural

Pert	profundidad de análisis	especie indicada en informe	Especie o grupo a evaluar	m <sup>2</sup> um (1)	m <sup>2</sup> um (2)	m <sup>2</sup> Promedio	frecuencia de ocurrencia UM Con Rec/UM totales	% area muestreable	IPBAN	IPBANMax	Evaluación
208121068	hasta 30 m										<b>NO SE BUCEO</b>

Observaciones: El sector solicitado presenta profundidades mayores a 30 mts. Conforme a los antecedentes existentes, no se verifica la existencia de Bancos Naturales en el sector.

*CHACHA*  
CHACHA  
C.I. N° 15866/12