



**Formulario de resultados de la evaluación directa de recursos
hidrobiológico bentónicos**

Presencia de Recursos Profundidad Accidente Geográfico Tipo de Fondo

Solicitud N° 208121067	Solicitante SALMONES ALPEN LTDA.
----------------------------------	--

Región XII	Comuna Río Verde	Area o Localidad CANAL BERTRAND, ISLA RIESCO SECTOR COSTA WESTE- 2
----------------------	----------------------------	--

Fecha 06-Oct-12	Hora Inicio 11:17	Embarcación Explorador Patagonia
	Hora Término 11:28	CB 2279

Carta	Shoa 11700	Area	10.00 Hás
Coordenadas Geográficas Carta Shoa 11700 :		Vértice	Latitud
			Longitud
		A	52° 41' 24.41" S
		B	52° 41' 24.41" S
		C	52° 41' 32.60" S
		D	52° 41' 32.60" S
			72° 11' 32.02" O
			72° 11' 10.36" O
			72° 11' 10.36" O
			72° 11' 32.02" O
Coordenadas Geográficas Datum WGS84 :		Vértice	Latitud
			Longitud
		A	52° 41' 14.91" S
		B	52° 41' 15.48" S
		C	52° 41' 23.56" S
		D	52° 41' 22.99" S
			72° 12' 18.43" O
			72° 11' 57.16" O
			72° 11' 57.75" O
			72° 12' 19.02" O

Observaciones (Anotar situaciones u observaciones que expliquen o refuercen la inspección realizada)

SE ADJUNTA :

- PLANO ESCALA 1:5000 CON TRACK DE NAVEGACIÓN Y BATIMETRÍA .
- LISTADO BATIMÉTRICO DEL TRACK EN ÁREA SOLICITADA .

Superficie muestreable aprox. : _____ %


Hora de la Medición 11:17	Ajuste de Marea (mt) 0,3	Prof. Máxima 255,8 Observ.	256, Ajustada	Prof. Mínima 35,3 Observ.	35,6 Ajustada
-------------------------------------	------------------------------------	--------------------------------------	----------------------	-------------------------------------	----------------------

Posición geográfica de los extremos de las unidades de Muestreo (boyerines)

	Latitud	Longitud	Latitud	Longitud
Transecta N°1	_____	_____	_____	_____
Transecta N°2	_____	_____	_____	_____
Transecta N°3	_____	_____	_____	_____
Transecta N°4	_____	_____	_____	_____


Nombre Inspector Humberto Proyoste Gallardo

Firma Inspector



Nombre Capitán/Buzo

Firma Capitán/Buzo

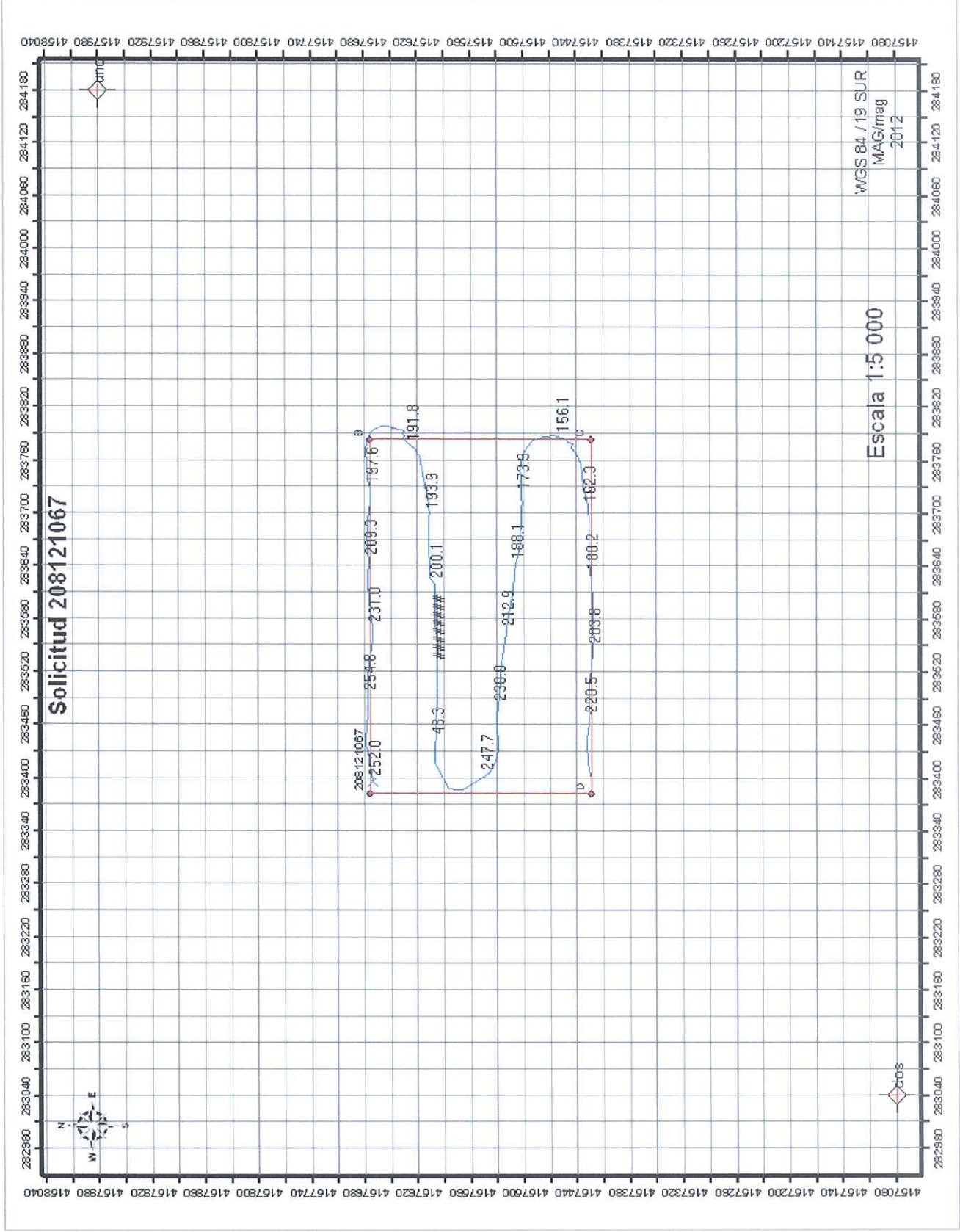
Jorge Díaz Siles

 7.564.261-K.

INSPECTOR (2) LUIS URBINA PARADA



SOLICITUD 208121067

Inicio Batimetría 11:17 horas, Término Batimetría 11:28 horas, 06/10/2012



División de Acuicultura

**INFORME TECNICO (UTS) N° 140
FECHA: 20-12-2012**

Análisis de presencia de Banco Natural

Pert	profundidad de análisis	especie indicada en informe	Especie o grupo a evaluar	m ² um (1)	m ² um (2)	m ² Promedio	frecuencia de ocurrencia UM Con Rec/UM totales	% area muestreable	IPBAN	IPBANMax	Evaluación
208121067	hasta 30 m										NO SE BUCEO

Observaciones: El sector solicitado presenta profundidades mayores a 30 mts. Conforme a los antecedentes existentes, no se verifica la existencia de Bancos Naturales en el sector.


CHA/cha
C.I. N° 15866/12