



**Formulario de resultados de la evaluación directa de recursos
hidrobiológico bentónicos**

Presencia de Recursos Profundidad Accidente Geográfico Tipo de Fondo

| | |
|----------------------------------|--|
| Solicitud N° 208121043 | Solicitante SALMONES ALPEN LTDA. |
|----------------------------------|--|

| | | |
|----------------------|----------------------------|---|
| Región XII | Comuna Río Verde | Area o Localidad ESTERO SIN NOMBRE, ISLA GARCIA, SECTOR COSTA WESTE |
|----------------------|----------------------------|---|

| | | |
|---------------------------|------------------------------|--|
| Fecha 05-Oct-12 | Hora Inicio 16:22 | Embarcación Explorador Patagonia |
| | Hora Término 16:34 | CB 2279 |

| Carta | Shoa 11700 | Area | 10.00 Hás | |
|--|------------|---------|------------------|------------------|
| | | Vértice | Latitud | Longitud |
| Coordenadas Geográficas Carta Shoa 11700 : | | A | 52° 51' 12.70" S | 72° 30' 46.91" O |
| | | B | 52° 51' 12.70" S | 72° 30' 28.21" O |
| | | C | 52° 51' 19.58" S | 72° 30' 21.05" O |
| | | D | 52° 51' 26.32" S | 72° 30' 39.75" O |
| | | Vértice | Latitud | Longitud |
| Coordenadas Geográficas Datum WGS84 : | | A | 52° 49' 47.35" S | 72° 32' 05.06" O |
| | | B | 52° 49' 41.14" S | 72° 31' 46.32" O |
| | | C | 52° 49' 48.24" S | 72° 31' 39.92" O |
| | | D | 52° 49' 54.45" S | 72° 31' 58.65" O |

Observaciones (Anotar situaciones u observaciones que expliquen o refuercen la inspección realizada)

SE AJOJTA:
PLANO ESCALA 1:5000 CON TRACK DE NAVEGACIÓN Y BATIMETRÍA.
LISTADO BATIMÉTRICO DEL TRACK EN ÁREA SOLICITADA.

Superficie muestreable aprox. : _____ %

| | | | | | |
|-------------------------------------|------------------------------------|---|--------------------------|--|-------------------------|
| Hora de la Medición 16:22 | Ajuste de Marea (mt) 0,2 | Prof. Máxima 185,6 Observ. | 185,8 Ajustada | Prof. Mínima 46,1 Observ. | 46,3 Ajustada |
|-------------------------------------|------------------------------------|---|--------------------------|--|-------------------------|

Posición geográfica de los extremos de las unidades de Muestreo (boyerines)

| | Latitud | Longitud | Latitud | Longitud |
|---------------|---------|----------|---------|----------|
| Transecta N°1 | _____ | _____ | _____ | _____ |
| Transecta N°2 | _____ | _____ | _____ | _____ |
| Transecta N°3 | _____ | _____ | _____ | _____ |
| Transecta N°4 | _____ | _____ | _____ | _____ |


Nombre Inspector

Humberto Provoste Gallardo


Nombre Capitán/Buzo

Jorge Díaz Díaz

Firma Inspector



Firma Capitán/Buzo



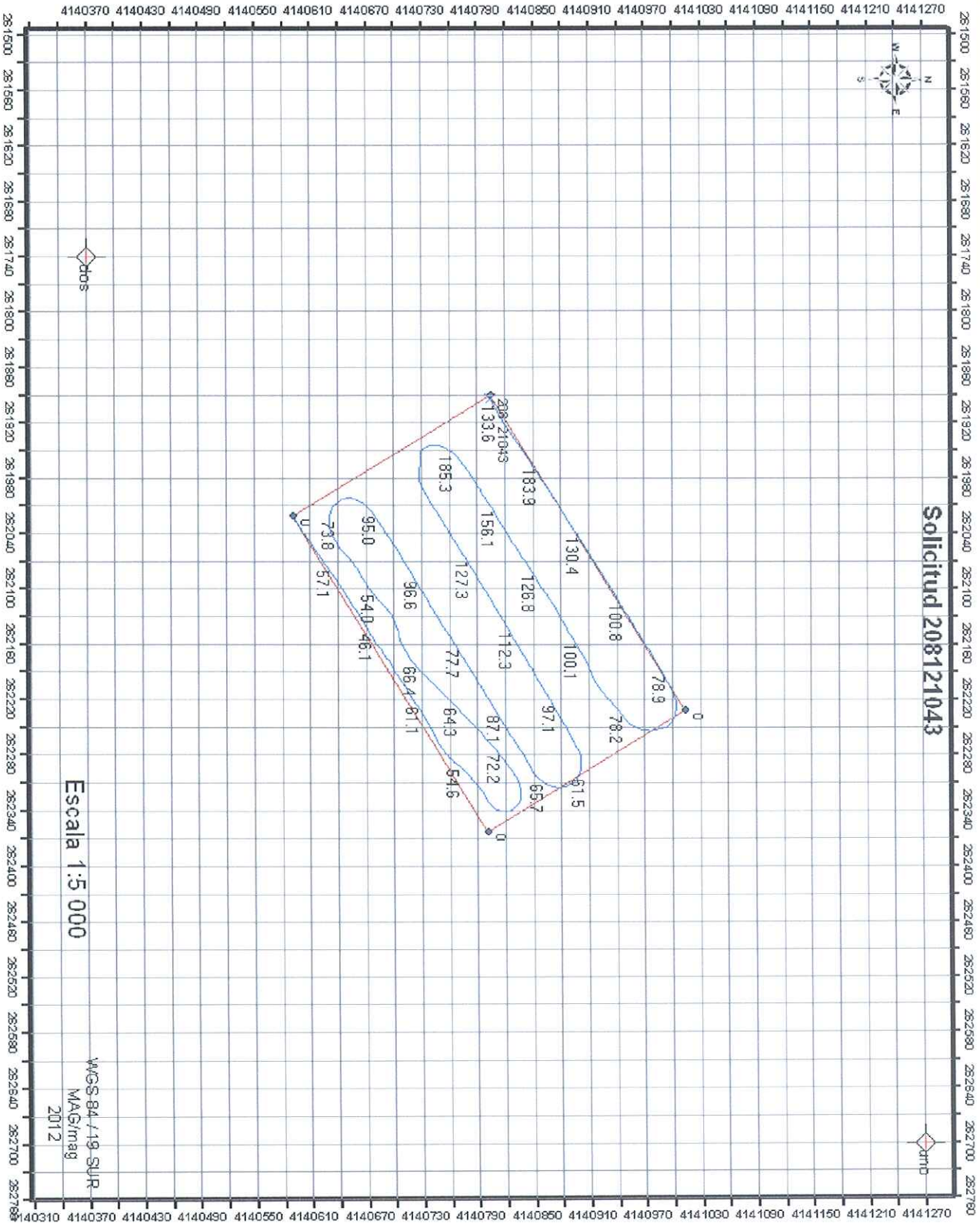
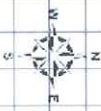
7.564.261-K

Inspector (2) LIS/URBINA PARRA



SOLICITUD 208121043
Inicio Batimetría 16:22 horas, Término Batimetría 16:34 horas, 05/10/2012

Solicitud 208121043



Escala 1:5 000

WGS-84 / 19-SUR
MAG/mag
2012

Scale 1:6069

División de Acuicultura

**INFORME TECNICO (UTS) N° 136
FECHA: 19-12-2012**

Análisis de presencia de Banco Natural

| Pert | profundidad de análisis | especie indicada en informe | Especie o grupo a evaluar | m ² um (1) | m ² um (2) | m ² Promedio | frecuencia de ocurrencia UM Con Rec/UM totales | % area muestreable | IPBAN | IPBANMax | Evaluación |
|-----------|-------------------------|-----------------------------|---------------------------|-----------------------|-----------------------|-------------------------|--|--------------------|-------|----------|--------------------|
| 208121043 | hasta 30 m | | | | | | | | | | NO SE BUCEO |
| | | | | | | | | | | | |
| | | | | | | | | | | | |
| | | | | | | | | | | | |
| | | | | | | | | | | | |

Observaciones: El sector solicitado presenta profundidades mayores a 30 mts. Conforme a los antecedentes existentes, no se verifica la existencia de Bancos Naturales en el sector.