



**Formulario de resultados de la evaluación directa de recursos
hidrobiológico bentónicos**

Presencia de Recursos Profundidad Accidente Geográfico Tipo de Fondo

Solicitud N° 207121348	Solicitante SALMONES MULTIEXPORT S.A.
---------------------------	--

Región XII	Comuna Río Verde	Area o Localidad Isla Riesco Golfo Xaultegua, Punta Guacolda Sector...
---------------	---------------------	---

Fecha 02-Oct-12	Hora Inicio 16:40	Embarcación Explorador Patagonia
	Hora Término 16:56	CB 2279

Carta	Shoa 11200 (Datum SAD69)	Area	10.00 Hás	
Coordenadas Geográficas Carta Shoa 11200 :		Vértice	Latitud	Longitud
		A	53° 07' 53.84" S	72° 55' 04.77" O
		B	53° 07' 59.95" S	72° 54' 39.86" O
		C	53° 08' 05.94" S	72° 54' 43.92" O
		D	53° 07' 59.83" S	72° 55' 08.83" O

Observaciones (Anotar situaciones u observaciones que expliquen o refuercen la inspección realizada)

SE ADJUNTA:
 • PLANO ESCALA 1:5000 CON TRACK DE NAVEGACIÓN Y BATIMETRÍA
 • LISTADO BATIMÉTRICO DEL TRACK EN ÁREA SOLICITADA.


Superficie muestreable aprox. : _____ %


Hora de la Medición 16:40	Ajuste de Marea (mt) -0,4	Prof. Máxima 219,3 Observ.	218,9 Ajustada	Prof. Mínima 33,0 Observ.	32,6 Ajustada
------------------------------	------------------------------	----------------------------------	-------------------	---------------------------------	------------------

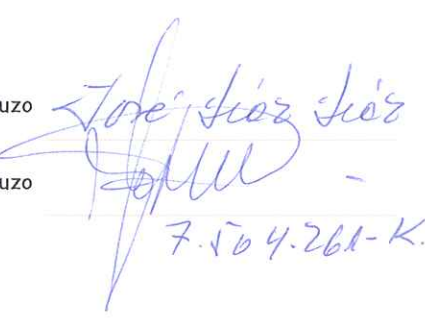
Posición geográfica de los extremos de las unidades de Muestreo (boyerines)

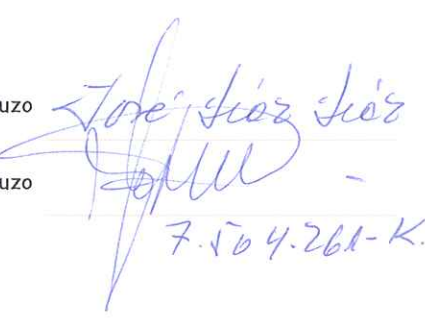
	Latitud	Longitud	Latitud	Longitud
Transecta N°1	_____	_____	_____	_____
Transecta N°2	_____	_____	_____	_____
Transecta N°3	_____	_____	_____	_____
Transecta N°4	_____	_____	_____	_____

Nombre Inspector Humberto Provoste Gallardo

Firma Inspector 

INSPECTOR (3) LUIS URBINA PARADA 

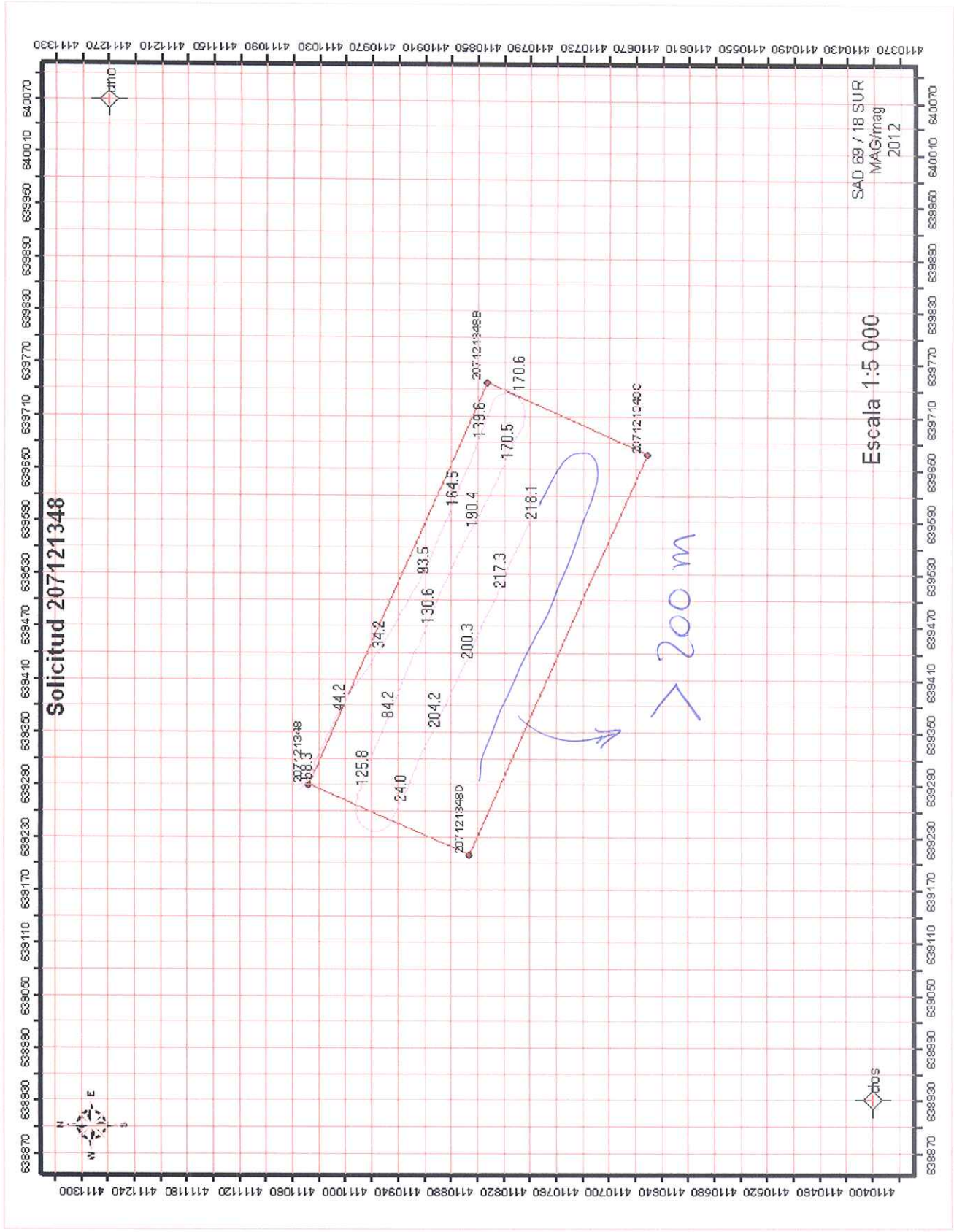
Nombre Capitán/Buzo 

Firma Capitán/Buzo 

7.504.261-K.

SOLICITUD 207121348

Inicio Batimetría 16:40 horas, Término Batimetría 16:56 horas, 02/10/2012



División de Acuicultura

**INFORME TECNICO (UTS) N° 115
FECHA: 19-12-2012**

Análisis de presencia de Banco Natural

Pert	profundidad de análisis	especie indicada en informe	Especie o grupo a evaluar	m ² um (1)	m ² um (2)	m ² Promedio	frecuencia de ocurrencia UM Con Rec/UM totales	% area muestreable	IPBAN	IPBANMax	Evaluación
207121348	hasta 30 m										NO SE BUCCEO

Observaciones: El sector solicitado presenta profundidades mayores a 30 mts. Conforme a los antecedentes existentes, no se verifica la existencia de Bancos Naturales en el sector.

CHA
CHA/cha
C.I. N° 15867/12