



**Formulario de resultados de la evaluación directa de recursos
hidrobiológico bentónicos**

Presencia de Recursos Profundidad Accidente Geográfico Tipo de Fondo

Solicitud N° 207121147	Solicitante SALMONES ISLAS DEL SUR LTDA
----------------------------------	---

Región XII	Comuna Río Verde	Area o Localidad ESTERO SIN NOMBRE, PENÍNSULA MUÑOZ GAMERO, SECTOR SURESTE DE PUNTA RAMÓN
----------------------	----------------------------	---

Fecha 29-Sep-12	Hora Inicio 17:03	Embarcación Explorador Patagonia
	Hora Término 17:24	CB 2279

Carta	Shoa 11120	Area	10.00 Hás
		Vértice	Latitud
Coordenadas Geográficas Carta Shoa 11120 :		A	52° 51' 41.92" S
		B	52° 51' 41.92" S
		C	52° 51' 50.00" S
		D	52° 51' 50.00" S
		Longitud	73° 29' 50.52" O
		73° 29' 28.92" O	
		73° 29' 28.92" O	
		73° 29' 50.52" O	
		Vértice	Latitud
Coordenadas Geográficas Datum WGS84 :		A	52° 51' 09.97" S
		B	52° 51' 09.91" S
		C	52° 51' 09.91" S
		D	52° 51' 18.06" S
		Longitud	73° 29' 43.18" O
		73° 29' 21.80" O	
		73° 29' 21.74" O	
		73° 29' 43.12" O	

Observaciones (Anotar situaciones u observaciones que expliquen o refuercen la inspección realizada)
SE ADJUNTA:
 • PLANO ESCALA 1:5000 CON TRACK DE NAVEGACIÓN Y BATIMETRÍA.
 • LISTADO BATIMÉTRICO DEL TRACK EN ÁREA SOLICITADA.

Superficie muestreable aprox. : _____ %

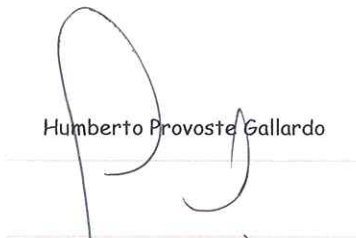
Hora de la Medición 17:03	Ajuste de Marea (mt) -0,5	Prof. Máxima 134,1 Observ.	133,6 Ajustada	Prof. Mínima 46,8 Observ.	46,3 Ajustada
-------------------------------------	-------------------------------------	---	--------------------------	--	-------------------------

Posición geográfica de los extremos de las unidades de Muestreo (boyerines)

	Latitud	Longitud	Latitud	Longitud
Transecta N°1	_____	_____	_____	_____
Transecta N°2	_____	_____	_____	_____
Transecta N°3	_____	_____	_____	_____
Transecta N°4	_____	_____	_____	_____

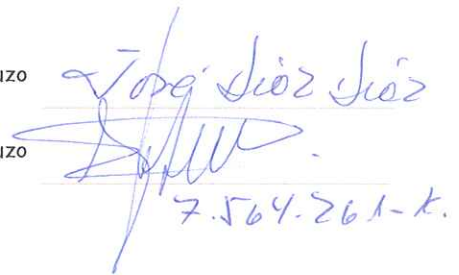
Nombre Inspector Humberto Provoste Gallardo

Firma Inspector



Nombre Capitán/Buzo

Firma Capitán/Buzo



 7.564.261-K.

INSPECTOR (2) LUIS URBINA PARRA



SOLICITUD 207121147

Inicio Batimetría 17:03 horas, Término Batimetría 17:24 horas, 29/09/2012



División de Acuicultura

**INFORME TECNICO (UTS) N° 107
FECHA: 19-12-2012**

Análisis de presencia de Banco Natural

Pert	profundidad de análisis	especie indicada en informe	Especie o grupo a evaluar	m ² um (1)	m ² um (2)	m ² Promedio	frecuencia de ocurrencia UM Con Rec/UM totales	% area muestreable	IPBAN	IPBANMax	Evaluación
207121147	hasta 30 m										NO SE BUCEO

Observaciones: El sector solicitado presenta profundidades mayores a 30 mts. Conforme a los antecedentes existentes, no se verifica la existencia de Bancos Naturales en el sector.


CHAcha
C.I. N° 15867/12