



ORD./AP/Nº : **2583** /

ANT. : Solicitud Nº 98091023

MAT. : Informa solicitud que indica.

Valparaíso, **13** ABR 1999

DE : **DIRECTOR NACIONAL DE PESCA**

A : **SR. SUBSECRETARIO DE PESCA**

Por este intermedio y con objeto de proceder a su tramitación, adjunto envío a Ud., solicitud de concesión de acuicultura presentada por:

NOMBRE : GAJARDO URRUTIA, ELIANIRA TERESA
RUT : 9.559.837-4
COMUNA : PUERTO SAAVEDRA, IX REGION

Saluda atentamente a Ud.,




[Handwritten Signature]
JUAN RUSQUE ALCAINO
DIRECTOR NACIONAL DE PESCA

[Handwritten Signature]
FIC/GJS/mbv

Distribución:

- Subsecretario de Pesca
- Depto. Administración Pesquera
- Oficina de Partes



8754

Número solicitud 98091023

INFORME TECNICO DE SOLICITUDES DE ACUICULTURA

I. ANALISIS NIVEL REGIONAL

1. IDENTIFICACION DEL TITULAR Y DE LA SOLICITUD

Nombre del solicitante		R.U.T.	
ELIANIRA TERESA GAJARDO URRUTIA		9.559.837-4	
Localidad	Comuna	Región	
RIO IMPERIAL - NEHUENTUE	CARAHUE PUERTO SAAVEDRA	IX	
Concesión <input checked="" type="checkbox"/>	Autorización <input type="checkbox"/>	Modificación <input type="checkbox"/>	
Mar <input type="checkbox"/>	Lago <input type="checkbox"/>	Río <input checked="" type="checkbox"/>	Res. N° <input type="text"/>
Grupo de Especies			Especies <input type="checkbox"/>
MITILIDOS			Area <input type="checkbox"/>
			Otros <input type="checkbox"/>
			D.S. N° <input type="text"/>

2. SE ACOMPAÑA LA SIGUIENTE DOCUMENTACIÓN (D.S.(E) 290/1993 Y D.S.(E) 604/1994)

- Solicitud de Concesión o Autorización de Acuicultura (incluye proyecto técnico)
- Copia de la Cédula Nacional de Identidad del solicitante (sólo persona natural)
- Copia autorizada ante notario del RUT del solicitante
- Copia autorizada ante notario (copia fiel del original) de la escritura pública de constitución de la sociedad y sus modificaciones con las correspondientes inscripciones en el registro de comercio
- Copia autorizada ante notario del extracto de la escritura pública de constitución de la sociedad publicada en el Diario Oficial
- Certificado de vigencia en original de la inscripción de la sociedad en el registro de comercio, expedido con una antelación a lo más de dos meses
- Copia de los estatutos y acta de constitución (sólo sindicato)
- Certificado de vigencia emitido por la Dirección del Trabajo (sólo sindicato)
- Copia de la Cédula Nacional de Identidad del representante legal
- Copia autorizada ante notario (copia fiel del original) de la escritura pública del mandato del representante legal
- Certificado de vigencia en original emitido por el Conservador de Comercio del mandato otorgado al representante legal
- Copia de la petición del certificado de la Autoridad Marítima de sobreposición y navegabilidad
- Certificado de la Autoridad Marítima de sobreposición y navegabilidad (N° 06 / 97)
- Copia autorizada de inscripción de dominio a nombre del Fisco con certificación de vigencia (sólo terrenos de playa y autorizaciones de acuicultura en porciones de agua y fondo, o de roca), o documento que acredite arriendo de terreno privado
- Planos conforme a la normativa vigente (en autorizaciones indicando puntos de bocatoma y descarga)
- Certificado de la Dirección General de Aguas que acredite los correspondientes derechos de Aguas o que estos se encuentran en proceso de regularización, o que no procede otorgar derechos por no haber extracción de aguas
- Certificado DIFROL (solo si corresponde)
- Otro (especificar) _____

3. ANTECEDENTES TECNICOS**3.1. Cumple con D.S. N° 427/89 (distancia, profundidad, corriente, caudales, otros)**Si No

Comentarios

3.2. Cumple con el D.S. N° 550/92 (utilización del área)Si No

Comentarios

El sector solicitado, y de acuerdo a lo indicado en el Plano de Concesión adjunto, tiene una superficie de 39.500 m² (395 x 100 m), y no de 30.000 m² como se señala en el punto 3.4 de la Solicitud de Concesión. Por otro lado, para 39.500 m² deben ocuparse 9.875 m² de concesión con estructuras de fondo (camadas), y no 3.900 m² como se indica en el punto 2 del Proyecto Técnico.

Esta Dirección Regional calculó por lo demás un área de 40.562 m² de concesión.

3.3. Cumple con Areas Autorizadas para el ejercicio de la acuicultura.Si No

Comentarios Según D.S. N° 537/1993 del MINDEF.

3.4. Sobreposición total o parcial con otra concesión de acuicultura o marítima otorgada o en trámiteSi No

Comentarios Según Certificado N° 06/97 de la Capitanía de Puerto Lago Villarrica NO se sobrepone a otro tipo de concesión otorgada o en trámite. No obstante esta Dirección Regional detectó una eventual sobreposición con la Solicitud de Concesión en trámite N° 97091011 del Sr. Remigio Bustos M. Se sugiere una revisión cartográfica más detallada, toda vez que se carece de una cartografía adecuada en esta Dirección Regional.

3.5. Presencia de recursos hidrobiológicos y/o actividades pesqueras extractivas en el área solicitada.

3.5.1 Existe actividad extractiva

3.5.2 Hay presencia de recursos

Si No Si No **Comentarios****4. ANTECEDENTES LEGALES Y OPERACIONALES (SOLO MODIFICACION)****4.1. Vigencia de las Resoluciones y Decretos que modifica.**Si No **Comentarios**

4.2. Inscripción e el Registro Nacional de AcuiculturaSi No **Comentarios****4.3. Operación del Centro, últimos 24 meses**Si No **Comentarios****5. Otros Antecedentes**

Los planos de ubicación geográfica y de concesión fueron confeccionados en base a las Cartas IGM Nrs. 3830-7315 y 3845-7315, por cuanto la Carta SHOA N° 600 (se adjunta fotocopia) y que fija las A.A.A. en la IX Región, está confeccionada a escala inadecuada para estos fines, y no se ajusta a la actual geografía del lugar.

6. Comentarios finales y sugerencias

De acuerdo a los antecedentes analizados, se sugiere otorgar una fracción del lugar solicitado en concesión el cual no se sobreponga con otra concesión otorgada o en trámite, y que a su vez cumpla con la normativa de utilización de área (D.S. N° 550/92).

7. IDENTIFICACION DEL INFORME TECNICO REGIONAL

7.1. Oficina emisora de SERNAPESCA

TEMUCO, IX REGION

7.2. Preparado por nombre analista regional de SERNAPESCA

CARLOS OBERTI GRASSAU

7.3. Firma Analista

7.4. Vº Bº Director Regional de SERNAPESCA

FECHA

- 7 ENE 1999



II. ANALISIS NIVEL CENTRAL

Antecedentes complementarios

no obstante la normativa señala que la S.S.P. podrá devolver antecedentes para su corrección en caso de sobreposición parcial, la presente solicitud da cuenta de un proyecto técnico que no se ajusta a los requerimientos establecidos en la normativa.

Observaciones Generales

La presente solicitud no da cumplimiento al D.S. N° 550/92, art. 4°.


De acuerdo a los Antecedentes complementarios, la sugerencia planteada en el punto 6 no debiera acogerse.

Revisado por (nombre del funcionario del

Depto. de Administración Pesquera)

Firma y Fecha

GLORIA ESPINOZA MARCEL FIGUEROA



Vº Bº Jefe Depto. de Administración Pesquera

Fecha:



SOLICITUD Y PROYECTO TECNICO DE "CONCESIÓN DE ACUICULTURA"

RECEPCIÓN (No válida como Ingreso)		INGRESO A TRÁMITE		Número de solicitud	
Fecha	Fecha	98091023	
Hora	Hora	SISCODO	
Receptor	Analista		
Firma	Firma		



SEÑOR
SUBSECRETARIO PARA LAS FUERZAS ARMADAS
PRESENTE

I SOLICITUD

1. IDENTIFICACION DEL SOLICITANTE

Razón social o apellido paterno GAJARDO		Apellido materno URUTIA		Nombres ELIANIRA TERESA	
RUT 9.559.837-4	Calle PAAT	Nº 202	Of/Depto	Ciudad NEHUENTUE	
Teléfono 64949221	Fax/e-mail	Representante legal		R.U.T.	Nº Reg. SSP
Si el solicitante es una persona natural, señalar con una X el sexo: Femenino <input checked="" type="checkbox"/> Masculino <input type="checkbox"/>			Si el solicitante es una persona jurídica, señalar por sexo la cantidad de personas naturales que participan de la sociedad, a excepción de las sociedades anónimas: Nº de personas del sexo femenino <input type="text"/> Nº de personas del sexo masculino <input type="text"/>		

2. SOLICITUD

Nueva
Modificación

Código de centro (Sernapesca)

2.2 RÉGIMEN (Ley Nº 20.091)

Art. 80 ter (sin pago)
Art. 80 bis (con pago)

2.1 MODIFICACION

Especie

Proyecto

Area (Debe completar punto 2.2, según régimen de concesión)

Area autorizada Há

Ampliación solicitada Há

Nº Folio Formulario Consignación

Resolución que modifica (Subsecretaría de Pesca)

Decreto o Res. que modifica (Subsecretaría de Marina)

3. ANTECEDENTES DEL SECTOR SOLICITADO

3.1 Ubicación

Canal, fiordo, estero, bahía, lago, río, localidad: **RIO IMPERIAL - CARAHUE**
Comuna: **CARAHUE**
Región: **IX**

3.2 Coordenadas geográficas

Vértice	Latitud S	Longitud W	Distancia entre vértices	Lados
A	38° 45' 34.33"	73° 25' 22.22"		A - B
B	38° 45' 32.52"	73° 25' 16.01"		B - C
C	38° 45' 38.64"	73° 25' 13.11"		C - D
D	38° 45' 40.45"	73° 25' 19.32"		D - A

Si requiere vértices adicionales inserte filas o adjunte anexo con la misma estructura de datos de este punto

3.3 Cartografía en la cual se basan las coordenadas geográficas. (Debe corresponder a las cartas sobre las cuales se definieron las AAA).

Carta SHOA Nº Otras cartas Dátum
3.4 Area total solicitada Há

3.5 Tipo de concesión

a) Porción de agua y fondo b) Playa c) Terreno de playa d) Roca

II PROYECTO TECNICO

(En caso de modificación, este proyecto técnico reemplaza al proyecto original)

1.1 Tipo de cultivo

a) Extensivo (sin entrega de alimento)

b) Intensivo (con entrega de alimento)

1.2 Tipo de alimento

a) Alga fresca

Especificar

especie y consumo promedio anual en kg

b) Otros

Especificar

2. Especies o grupo de especies

(Cuando se trate de modificación, indicar las especies autorizadas y las que serán incorporadas, señalando con una X según corresponda)

Nombre común	Nombre científico	Autorizadas	A incorporar	Etapa de cultivo
MITILIDOS			X	En Meios - de agua - los cultivos
OSTRA JAPONESA	PANUS MEA BIERA		X	En? de agua - los cultivos
OSTRA CHILENA	OSTREA RITZLENSIS		X	En? de agua - los cultivos

Si en algún caso no tiene las listas suficientes para las especies o grupo de especies a solicitar, inserte las filas necesarias o adjunte una hoja anexa con la misma estructura de datos de este punto.

3. Si la solicitud incluye el cultivo de algas, indicar método, densidad de siembra y tipo de fondo:

Método:

a) Directo al sustrato

b) Suspendido

c) Estanque

d) Otro (Especificar)

Densidad de siembra

kg/m²

Tipo de Fondo:

a) Roca (Duro)

b) Laja, Tertel, Bolones (Semiduro)

c) Arena, Conchuela, Fango (Blando)

d) Otro (Mixto)

Utiliza mangas plásticas:

SI

NO

Si Ud. utilizará mangas plásticas en fondos de tipo a) o b), se requiere que presente un plan de manejo de residuos cuando el Servicio se lo solicite.

4. Cronograma de actividades

4.1 Número máximo de estructuras técnicas a instalar.

TIPO DE ESTRUCTURA	N° de Estructuras a instalar		Dimensión unitaria de estructuras a instalar (largo)	Dimensión total acumulada	Especie(s) asociada(s) (según punto 2)
	1° año	Máximo total			
Línea	10	líneas 100 mts	(largo x ancho x alto)	N x largo x ancho m ²	Mitilidos / Ostrea
Balsa			(largo x ancho x alto)	N x largo x ancho m ²	
Parrón			(largo x ancho x alto)	N x largo x ancho m ²	
Balsa jaula cuadrada			(diámetro x alto)	N x π x r ² m ²	
Balsa jaula circular			(largo x ancho)	m ²	
Superficie sembrada					
Otro (especificar)		35 x 2 mts			Mitilidos / Ostrea

Si para un mismo tipo de estructura tiene más de una dimensión, inserte una fila o sobrescriba sobre las estructuras que no utilizará en su proyecto.

4.2 Programa de producción

Máxima Producción proyectada por especie.

Cuando se trate de modificaciones, señalar la producción del último año en ejecución.

ESPECIE	N° ó Kg.	Peso promedio	Producción	Producción máxima	Producción máxima
			último año en Kg (*)	1° año	del proyecto
Mitilidos	16	0.083	20.000	20.000	100.000
Ostrea	16	0.083			20.000

(*) Llenar sólo para modificaciones

Producción: Es el resultado de la suma de todos los egresos, expresados en toneladas, kilos o unidades, y del remanente existente en una concesión o autorización de acuicultura, dentro de un período determinado

NOTA:

a) Esta solicitud debe presentarse en original y tres copias, adjuntando en cada ejemplar los antecedentes exigidos en el art. 10° del D.S. N° 290/93 (MINECON), y sus modificaciones.

La documentación legal deberá presentarse en original, sólo en un ejemplar.

b) Si los espacios para registrar la información requerida son insuficientes utilizar una hoja anexa, especificando el ítem correspondiente.

c) Si la solicitud incluye actividades de apoyo, debe especificar la instalación de la infraestructura de apoyo.


d) Para someterse al Sistema de Evaluación de Impacto Ambiental, de acuerdo a la normativa vigente, se recomienda hacerlo cuando sea requerido por la Subsecretaría de Pesca, D.S. N° 257 publicado en el Diario Oficial el 07.07.2001 (MINECON)

Declaro que los datos entregados en este formulario son fidedignos

SOLICITANTE O REPRESENTANTE LEGAL

NOMBRE: ELIANINTESS GAJARDO URZUA
 FIRMA: [Firma manuscrita]
 FECHA: [Espacio para fecha]

Si Ud. optó por el régimen con pago de consignación (art. 80 bis del reglamento) y su solicitud no fue acogida a trámite, el monto consignado le será devuelto por Tesorería General de la República al domicilio o cuenta bancaria registrada ante



División de Acuicultura

Informe análisis de presencia de Banco Natural

Pert	profundidad de análisis	especie indicada en informe	Especie o grupo a evaluar	m ² um (1)	m ² um (2)	m ² um (3)	m ² Promedio	frecuencia de ocurrencia UM Con Rec/UM totales	% area muestreable	IPBAN	IPBANMax	Evaluación
98091023	hasta 30 m			0	0	0	0	0	0	0		No existe banco natural

CRF/cf
C.I. (Subpesca) N° 1617/99; 9776/11