



EHF
17-8-04

INFORME DE INSPECCION DE TERRENO PARA VERIFICACION DE

Presencia de Recursos Profundidad Accidente Geográfico Tipo de Fondo

Solicitud N° 203104004	Solicitante SIND. T.I.D.L.P.A. Y P.A. RIO LA MAQUINA DE DAITAO
---------------------------	---

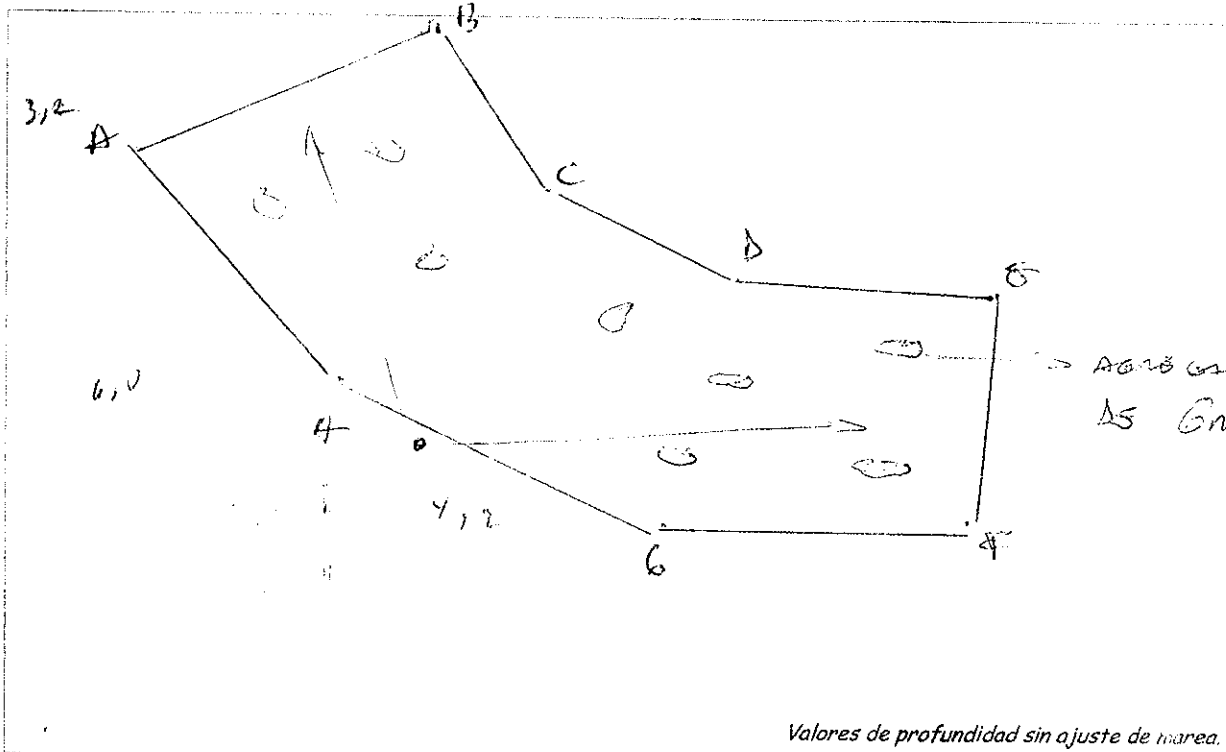
Región Décima	Comuna Calbuco	Area o Localidad Can. Quihua
------------------	-------------------	---------------------------------

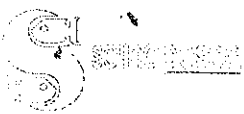
Fecha 22.11.03	Hora Inicio 15:00	Hora Término 15:30	Embarcación OXXEAN III	CB 3850
-------------------	----------------------	-----------------------	---------------------------	------------

Carta	Area	Coordenadas del Sector:	Vértice	Latitud S	Longitud O
SHOA 706	04,50 Hás		A	41° 43' 23,79"	73° 13' 26,36"
			B	41° 43' 21,38"	73° 13' 21,43"
			C	41° 43' 24,70"	73° 13' 19,29"
			D	41° 43' 26,58"	73° 13' 16,87"
			E	41° 43' 27,75"	73° 13' 14,06"
			F	41° 43' 32,75"	73° 13' 15,43"
			G	41° 43' 30,64"	73° 13' 19,96"
			H	41° 43' 28,05"	73° 13' 23,67"

Hora de la Medición 15:00	Ajuste de Marea (mt) -0,2	Prof. Máxima 6,0	Prof. Mínima 3,2
		Observ. Ajustada	Observ. Ajustada

Dibujar (a mano alzada) la forma del sector solicitado. En dicho croquis, anotar la ubicación y valores de las profundidades registradas. Asimismo, si se toman muestras de recursos, ubicar el lugar del o los muestreos.





Observaciones (Anotar situaciones u observaciones que expliquen o refuercen la inspección realizada)

Se restó los recursos de
Buzo.

Presencia de Recurso: NO SI Porcentaje del sector con recursos: %

Muestra: Especies Estado de Desarrollo Densidad (Nºejem/m2) o Avistamiento

El sector presenta presencia
abundante de Gracilaria que
no supera los 200 g/m²
abundante

ya de Gracilaria Gracilaria 100%

Cultivo de Algas	Fondo Blando (conchuela, grava, arena, limo, arcilla):	ARENA 100 %
Tipo de Fondo:	Fondo Semiduro (tertel, sedimento compactado):	%
	Fondo Duro (roca, bolones):	%

Solicitud 203104004

Nombre Inspector Iván Oyarzún M.

Nombre Capitán/Buzo

Ramón V. Kaprielian

Firma Inspector

Firma Capitán/Buzo



(D.AC.) ORD.: N° 2286 /

MAT.: Solicita información complementaria de informe de inspección en terreno de la solicitud N° 203104004 y N° 202104054.



15 NOV. 2004

VALPARAISO,


DE : SUBSECRETARIO DE PESCA
A : SR. DIRECTOR SERVICIO NACIONAL DE PESCA

En marco del Proyecto FIP N° 2002-18: "Actualización de la ubicación cartográfica de las concesiones de acuicultura en cartas SHOA N° 7210 y N° 7310", a partir del cual se repositonaron en la carta S.H.O.A. N° 7310 las concesiones y solicitudes de concesión de acuicultura ubicadas en el sector de Calbuco. Se solicita a Ud. enviar información complementaria al respecto de los informes de inspección en terreno de las solicitudes N° 203104004 y N° 202104054, para poder aclarar si la presencia del recurso Gracilaria sp. expuesto en dichos informes corresponde a una pradera artificial, ya que según datos de terreno en poder de nuestro Departamento, en los sectores en que se ubican las presentes solicitudes existen cultivos de algas.

Saluda atentamente a Ud.
POR ORDEN DEL SUBSECRETARIO DE PESCA



ANDRES GONZALEZ GUTIERREZ
Jefe de Gabinete Suplente

JG
RNC/DER/EHF/ehf.
DISTRIBUCION
- Servicio Nacional de Pesca
- Depto. Acuicultura
- Archivo (3)
C.I.: 7200/04; 7199/04



GOBIERNO DE CHILE
SERVICIO NACIONAL DE PESCA



160295405

ORD./AP/Nº : _____ /

ANT. : 1) (D.AC.) ORD.: Nº 2286, de fecha 15.11.2004.

2) ORD./AP/Nº 160307304, de fecha 19.11.2004.

3) ORD./X/Nº 390554905, de fecha 05.07.2005.

4) Lo conversado telefónicamente con el Sr. Cristian Acevedo, con fecha 29.08.2005.

MAT. : Remite antecedentes complementarios de sectores de solicitudes de concesión de acuicultura Nº 202104054 y Nº 203104004.

Valparaíso,

30 AGO 2005

DE : JEFE DEPTO. ADMINISTRACION PESQUERA

A : SR. JEFE DEPTO. ACUICULTURA SUBSECRETARIA DE PESCA


En relación con lo solicitado a través de ANT. 1), respecto de complementar lo informado en su oportunidad para las solicitudes de concesión de acuicultura Nº 202104054 y Nº 203104004, en lo que se refiere al origen del alga presente en los sectores asociados, se debe señalar lo siguiente:

- En el caso del sector correspondiente a la solicitud de concesión de acuicultura Nº 203104004, el alga detectada en el lugar se encuentra presente en agregaciones características de actividades de siembra. Por otra parte, el Sindicato solicitante efectúa en este sector labores de cuidado y cosecha de esta alga.

- El sector asociado a la solicitud de concesión de acuicultura Nº 202104054, si bien el alga presenta una distribución más homogénea, no se descarta que ésta haya sido sembrada con anterioridad. Junto con lo anterior, gran parte del sector se encuentra cubierto por una capa de *Ulva lactuca*, característica y muy abundante en todo el Canal Quihua.

En este sector, también se efectúan labores de cuidado y cosecha del alga.

Saluda atentamente a Ud.



LEONARDO NÚÑEZ MONTANER
JEFE DEPTO. ADMINISTRACION PESQUERA



AAD/aad

Distribución:

- Subsecretaría de Pesca, Depto. Acuicultura
- Depto. Administración Pesquera
- Oficina de Partes