

INFORME DE INSPECCION DE TERRENO PARA VERIFICACION DE

 Presencia de Recursos Profundidad Accidente Geográfico Tipo de Fondo

Solicitud N° 202101051	Solicitante SOCIEDAD COMERCIAL RIA AUSTRAL LTDA.
---------------------------	---

Región	Comuna	Area o Localidad
Décima	Cochamó	Esto. Reloncaví, Pucheguín

Fecha	Hora Inicio	Embarcación
16.12.05	18:15	Caypir
	Hora Término	CB
	18:21	2270.

Carta	Shoa 708	Area	04,00 Hás
Coordenadas Geográficas Carta Shoa 708 :			
	Vértice	Latitud	Longitud
	A	41° 33' 39,15" S	72° 19' 27,41" O
	B	41° 33' 39,73" S	72° 19' 22,15" O
	C	41° 33' 43,31" S	72° 19' 22,70" O
	D	41° 33' 49,13" S	72° 19' 27,15" O
	E	41° 33' 48,60" S	72° 19' 31,97" O
Coordenadas Geográficas Datum WGS84 :			
	Vértice	Latitud	Longitud
	A	41° 33' 46,03" S	72° 18' 58,64" O
	B	41° 33' 42,06" S	72° 18' 58,43" O
	C	41° 33' 42,04" S	72° 18' 53,67" O
	D	41° 33' 44,68" S	72° 18' 45,50" O
	E	41° 33' 48,32" S	72° 18' 45,70" O

Observaciones (Anotar situaciones u observaciones que expliquen o refuercen la inspección realizada)

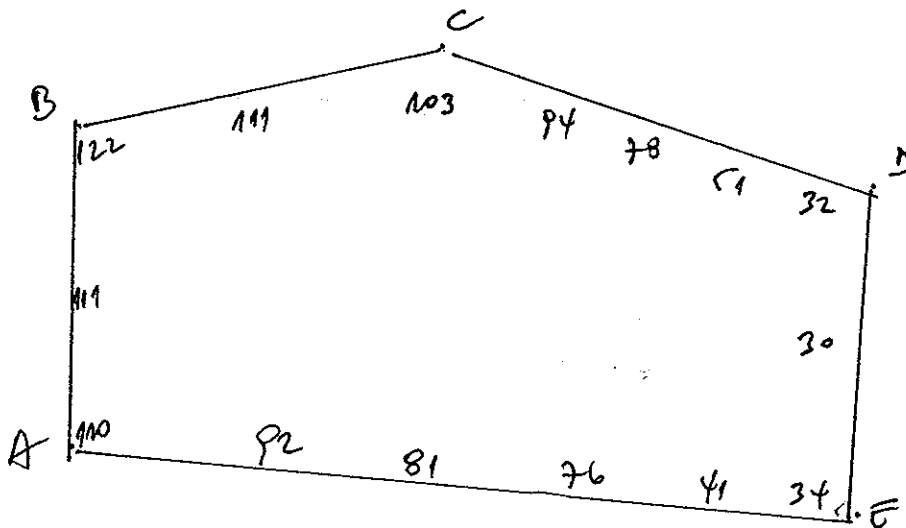
Hora de la Medición	Ajuste de Marea (mt)	Prof. Máxima	Prof. Mínima
18:16	-2,2	122	30
		Observ. Ajustada	Observ. Ajustada



Solicitud 202101051; Campaña 2005



Dibujar (a mano alzada) la forma del sector solicitado. En dicho croquis, anotar la ubicación y valores de las profundidades registradas. Asimismo, ubicar el lugar de las unidades de muestreo y cuadrantes cuando corresponda.



Superficie muestreable aprox. : _____

Valores de profundidad sin ajuste de marea.

Superficie de las Transectas :

Por defecto y a menos que se indique un valor diferente, las transectas tienen siempre una superficie muestral de 100 mt² (50 mt * 2 mt).

Transecta N° 1

Sin presencia de recursos

Recursos	Estado (S/J/A)	Censo (Transecta)	Cuadrantes (0,25 mt ² c/u)										Unid.							
			01	02	03	04	05	06	07	08	09	10								
Almeja																				
Caracol Picuyo																				
Caracol Piquihue																				
Caracol Tégula																				
Cholga																				
Chorito																				
Choro Zapato																				
Culengue																				
Erizo																				
Huepo																				
Jaiba Marmola																				
Jaiba Mora																				
Lapa																				



Loco												Unid.
Navajuela												Unid.
Pelillo												%
Piure												%

Transecta N° 2

Sin presencia de recursos

Recursos	Estado (S/J/A)	Censo (Transecta)	Cuadrantes (0,25 mt ² c/u)											
			01	02	03	04	05	06	07	08	09	10		
Almeja														Unid.
Caracol Picuyo														Unid.
Caracol Piquilhue														Unid.
Caracol Tégula														Unid.
Cholga														Unid.
Chorito														Unid.
Choro Zapato														Unid.
Culengue														Unid.
Erizo														Unid.
Huepo														Unid.
Jaiba Marmola														Unid.
Jaiba Mora														Unid.
Lapa														Unid.
Loco														Unid.
Navajuela														Unid.
Pelillo														%
Piure														%

Transecta N° 3

Sin presencia de recursos



Recursos	Estado (S/J/A)	Censo (Transecta)	Cuadrantes (0,25 mt ² c/u)											
			01	02	03	04	05	06	07	08	09	10		
Almeja														Unid.
Caracol Picuyo														Unid.



Caracol Piquihue																				Unid.	
Caracol Tégula																					Unid.
Cholga																					Unid.
Chorito																					Unid.
Choro Zapato																					Unid.
Culengue																					Unid.
Erizo																					Unid.
Huepo																					Unid.
Jaiba Marmola																					Unid.
Jaiba Mora																					Unid.
Lapa																					Unid.
Loco																					Unid.
Navajuela																					Unid.
Pelillo																					%
Piure																					%

Cultivo de Algas Fondo Blando (conchuela, grava, arena, limo, arcilla): _____ %
 Tipo de Fondo: Fondo Semiduro (tertél, sedimento compactado): _____ %
 Fondo Duro (roca, bolones): _____ %

Solicitud 202101051

Nombre Inspector Iván Oyarzún Mundaca Nombre Capitán/Buzo Manuel Jimenez
 Firma Inspector  Firma Capitán/Buzo 

Análisis de presencia de Banco Natural

Pert	profundidad de análisis	especie indicada en informe	Especie o grupo a evaluar	m ² um (1)	m ² um (2)	m ² um (3)	m ² Promedio	frecuencia de ocurrencia UM Con Rec/UM totales	% area muestreable	IPBAN	IPBANMax	Evaluación
202101051	hasta 20 m											No se buceo

Observaciones: El sector solicitado presenta profundidades mayores a 20 mts. Conforme a los antecedentes existentes, no se verifica la existencia de Bancos Naturales en el sector.

EH
EHF/ehf
C.I. N° 221/06