

Departamento de Acuicultura

INFORME TECNICO (UTS) Nº 217

FECHA: 17-06-2011

Análisis de presencia de Banco Natural

Pert	profundidad de análisis	especie indicada en informe	Especie o grupo a evaluar	m ² um (1)	m ² um (2)	m ² um (3)	m ² um (4)	m ² um (5)	m ² um (6)	m ² Promedio	frecuencia de ocurrencia UM Con Rec/UM totales	% area muestreable	IPBAN	IPBANMax	Evaluación
205031041	hasta 30 m	Ostión	Ostión del norte	0,05	0,02	0,02	0,04			0,033	1,00	100	3,25	9	No existe Banco Natural

C.I. (SUBPESCA) Nº 6693/11



Formulario de resultados de la evaluación directa de recursos Hidrobiológicos bentónicos

Solicitud N° 205031041		Solicitante		
Región Atacama	Comuna Caldera	Area o Localidad Sector Bahía Inpleza		
Fecha 27/11/2010	Hora Inicio 14:06	Embarcación " IRON MAIDEN "		
	Hora Terminó 16:32	CB		
Vértice	Latitud	Longitud	Carta Datum WGS84	
A	S 27° 06' 29,43"	W 70° 51' 40,71"	Área (Há) 13,80 13,84	
B	S 27° 06' 29,43"	W 70° 51' 40,65"		
C	S 27° 06' 45,73"	W 70° 51' 40,95"		
D	S 27° 06' 45,85"	W 70° 51' 39,01"		
E	S 27° 06' 42,37"	W 70° 51' 29,97"		
F	S 27° 06' 42,47"	W 70° 51' 22,00"		
Observaciones (Anotar situaciones u observaciones que expliquen o refuercen la inspección realizada)				
<p><i>La especie "pelillo" no encuentra presencia en cada uno de los unidades de muestreo, sin embargo en una cantidad inferior a los 100 gr. por U.M.</i></p> <p>Superficie muestreable aprox: <u>100</u> (%)</p>				
Hora de la Medición	Ajuste de Marea (mt)	Prof. Máxima (Observada; Ajustada)	Prof. Mínima (Observada; Ajustada)	
14:09 a 14:51	0,14	18 ; 18	5 ; 5	
Posición geográfica de los extremos de las Unidades de Muestreo (boyerines)				
	Latitud	Longitud	Latitud	Longitud
Transecta N°1	S 27° 06' 35,07"	W 70° 51' 40,03"	S 27° 06' 35,04"	W 70° 51' 38,13"
Transecta N°2	S 27° 06' 41,81"	W 70° 51' 38,73"	S 27° 06' 40,10"	W 70° 51' 38,65"
Transecta N°3	S 27° 06' 43,86"	W 70° 51' 31,99"	S 27° 06' 45,50"	W 70° 51' 31,99"
Transecta N°4	S 27° 06' 46,14"	W 70° 51' 24,54"	S 27° 06' 47,89"	W 70° 51' 24,61"



Nota: Debe incorporar adjunto de archivo digital de la posición de la solicitud de concesión de acuicultura con su batimetría e incorporar la posición de las unidades de muestreo.





gambita																			
Erizo	<i>Loxechinus albus</i>																		
Pepino de mar	<i>Athyonidium chilensis</i>																		
Piure	<i>Pyura chilensis</i>																		

Tipo de Fondo:		Fondo Blando (conchuela, grava, arena, limo arcilla)	<u>100</u> %
		Fondo Semiduro (tertel, sedimento compacto)	<u>0</u> %
		Fondo Duro (roca, bolones)	<u>0</u> %
Nombre Inspector	<u>RICARDO CATALÁN</u>	Nombre Capitán/Buzo	<u>Wences Buzas Póez</u>
Firma Inspector	<u></u>	Firma Capitán/Buzo	<u></u>


gambita																			
Erizo	<i>Loxechinus albus</i>																		
Pepino de mar	<i>Athyonidium chilensis</i>																		
Piure	<i>Pyura chilensis</i>																		

Tipo de Fondo:	Fondo Blando (conchuela, grava, arena, limo arcilla)	<u>100</u> %	
	Fondo Semiduro (tertel, sedimento compacto)	<u>-</u> %	
	Fondo Duro (roca, bolones)	<u>-</u> %	
Nombre Inspector	<u>RICARDO CATALÁN</u>	Nombre Capitán/Buzo	<u>Marco Brestes Róiz</u>
Firma Inspector		Firma Capitán/Buzo	

gambita																			
Erizo	<i>Loxechinus albus</i>																		
Pepino de mar	<i>Athyonidium chilensis</i>																		
Piure	<i>Pyura chilensis</i>																		

Tipo de Fondo:	Fondo Blando (conchuela, grava, arena, limo arcilla)	<u>100</u>	%
	Fondo Semiduro (tertel, sedimento compacto)	<u>-</u>	%
	Fondo Duro (roca, bolones)	<u>-</u>	%
Nombre Inspector	<u>RICARDO CATALÁN</u>	Nombre Capitán/Buzo	<u>Marco Bustos</u>
Firma Inspector		Firma Capitán/Buzo	

gambita																			
Erizo	<i>Loxechinus albus</i>																		
Pepino de mar	<i>Athyonidium chilensis</i>																		
Piure	<i>Pyura chilensis</i>																		

Tipo de Fondo:		Fondo Blando (conchuela, grava, arena, limo arcilla)	<u>100</u>	%
		Fondo Semiduro (terref, sedimento compacto)	<u>-</u>	%
		Fondo Duro (roca, bolones)	<u>-</u>	%
Nombre Inspector	<u>RICARDO CATAJAN</u>	Nombre Capitán/Buzo	<u>MARCO BUZOS DE</u>	
Firma Inspector		Firma Capitán/Buzo	