


**Departamento de Acuicultura**

**INFORME TECNICO (UTS) N° 216**

**FECHA: 16-06-2011**

Análisis de presencia de Banco Natural

Pert	profundidad de análisis	especie indicada en Informe	Especie o grupo a evaluar	m² um (1)	m² um (2)	m² um (3)	m² um (4)	m² um (5)	m² um (6)	m² Promedio	frecuencia de ocurrencia UM Con Rec/UM totales	% area muestreable	IPBAN	IPBANMax	Evaluación
202031024	hasta 30 m														No se buceó



  
 J. G. Itig  
 C.I. (SUBPESCA) N° 6686/11

# Formulario de Resultados de la Evaluación Directa de Recursos Hidrobiológicos Bentónicos

Solicitud N° 202031024		Solicitante																										
Región Teveca	Comuna Caldeña	Area o Localidad Sector Bahía Rodillo																										
Fecha 12 - 11 - 2010	Hora Inicio 10:56 hr.	Embarcación "Iron Maiden"																										
	Hora Termino 11:38h	CB -																										
<table style="width: 100%; border-collapse: collapse;"> <thead> <tr> <th style="width: 10%;">Vértice</th> <th style="width: 30%;">Latitud</th> <th style="width: 30%;">Longitud</th> <th style="width: 30%;"></th> </tr> </thead> <tbody> <tr> <td>A</td> <td>26° 58' 46,38"</td> <td>70° 48' 34,47"</td> <td rowspan="4" style="vertical-align: middle;">                     Carta Datum WGS84                       Área (Há) 24,50                 </td> </tr> <tr> <td>B</td> <td>26° 58' 47,70"</td> <td>70° 48' 21,07"</td> </tr> <tr> <td>C</td> <td>27° 00' 10,35"</td> <td>70° 48' 24,98"</td> </tr> <tr> <td>D</td> <td>27° 00' 08,45"</td> <td>70° 48' 28,58"</td> </tr> </tbody> </table>		Vértice	Latitud	Longitud		A	26° 58' 46,38"	70° 48' 34,47"	Carta Datum WGS84  Área (Há) 24,50	B	26° 58' 47,70"	70° 48' 21,07"	C	27° 00' 10,35"	70° 48' 24,98"	D	27° 00' 08,45"	70° 48' 28,58"										
Vértice	Latitud	Longitud																										
A	26° 58' 46,38"	70° 48' 34,47"	Carta Datum WGS84  Área (Há) 24,50																									
B	26° 58' 47,70"	70° 48' 21,07"																										
C	27° 00' 10,35"	70° 48' 24,98"																										
D	27° 00' 08,45"	70° 48' 28,58"																										
<b>Observaciones (Anotar situaciones u observaciones que expliquen o refuercen la inspección realizada)</b> No existe superficie muestreada por lo que no se obtienen unidades de muestras.																												
Superficie muestreable aprox: <u>0</u> (%)																												
Hora de la Medición 11:03 - 11:38	Ajuste de Marea (mt) 0,07	Prof. Máxima (Observada; Ajustada) 42 ; 42	Prof. Mínima (Observada; Ajustada) 21 ; 21																									
<b>Posición geográfica de los extremos de las Unidades de Muestreo (boyerines)</b> <table style="width: 100%; border-collapse: collapse; margin-top: 10px;"> <thead> <tr> <th style="width: 20%;"></th> <th style="width: 20%;">Latitud</th> <th style="width: 20%;">Longitud</th> <th style="width: 20%;">Latitud</th> <th style="width: 20%;">Longitud</th> </tr> </thead> <tbody> <tr> <td>Transecta N°1</td> <td>_____</td> <td>_____</td> <td>_____</td> <td>_____</td> </tr> <tr> <td>Transecta N°2</td> <td>_____</td> <td>_____</td> <td>_____</td> <td>_____</td> </tr> <tr> <td>Transecta N°3</td> <td>_____</td> <td>_____</td> <td>_____</td> <td>_____</td> </tr> <tr> <td>Transecta N°4</td> <td>_____</td> <td>_____</td> <td>_____</td> <td>_____</td> </tr> </tbody> </table>					Latitud	Longitud	Latitud	Longitud	Transecta N°1	_____	_____	_____	_____	Transecta N°2	_____	_____	_____	_____	Transecta N°3	_____	_____	_____	_____	Transecta N°4	_____	_____	_____	_____
	Latitud	Longitud	Latitud	Longitud																								
Transecta N°1	_____	_____	_____	_____																								
Transecta N°2	_____	_____	_____	_____																								
Transecta N°3	_____	_____	_____	_____																								
Transecta N°4	_____	_____	_____	_____																								

Nota: Debe incorporar adjunto de archivo digital de la posición de la solicitud de concesión de acuicultura con su batimetría e incorporar la posición de las unidades de muestreo.



<b>Tipo de Fondo:</b>	Fondo Blando (conchuela, grava, arena, limo arcilla)	_____ %	
	Fondo Semiduro (terrel, sedimento compacto)	_____ %	
	Fondo Duro (roca, bolones)	_____ %	
<b>Nombre Inspector</b>	<u>RICARDO CATALÁN</u>	<b>Nombre Capitán/Buzo</b>	<u>Marco Buzo Pózar</u>
<b>Firma Inspector</b>	<u></u>	<b>Firma Capitán/Buzo</b>	<u></u>