

INFORME DE INSPECCION DE TERRENO PARA VERIFICACION DE

Presencia de Recursos  Profundidad  Accidente Geográfico  Tipo de Fondo

Solicitud N° 210106002	Solicitante NUÑEZ HEMMELMANN, PEDRO ANDRES
---------------------------	---

Región Décima	Comuna Quellón	Area o Localidad I. Cailín, Ba. Huellonquén
------------------	-------------------	--

Fecha 05/12/11	Hora Inicio 16:32	Embarcación HALLEWUDA
	Hora Término 17:25	CB 8571

Carta DPC-308 Area 06.13 Hás

	Vértice	Latitud	Longitud
Coordenadas Geográficas Carta DPC-308 :	A	43° 09' 16.00" S	73° 32' 14.00" O
	B	43° 09' 16.00" S	73° 32' 03.00" O
	C	43° 09' 24.00" S	73° 32' 03.00" O
	D	43° 09' 24.00" S	73° 32' 14.00" O

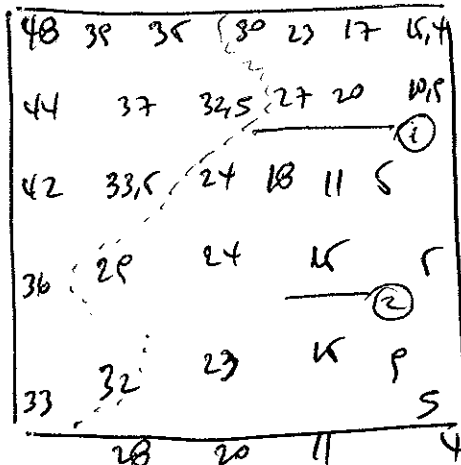
Observaciones (Anotar situaciones u observaciones que expliquen o refuercen la inspección realizada)

Hora de la Medición 16:32	Ajuste de Marea (mt) -1.1	Prof. Máxima 4.8	Prof. Mínima 4
		Observ. 4.6	Observ. Ajustada 2.9



Solicitud 210106002; Campaña 2011

Dibujar (a mano alzada) la forma del sector solicitado. En dicho croquis, anotar la ubicación y valores de las profundidades registradas. Asimismo, ubicar el lugar de las unidades de muestreo y cuadrantes cuando corresponda.



Superficie muestreable aprox.: 66 %

Com RD  
Valores de profundidades sin ajuste de marea.

Superficie de las Transectas :

Por defecto y a menos que se indique un valor diferente, las transectas tienen siempre una superficie muestral de 100 mt<sup>2</sup> (50 mt \* 2 mt).

**Transecta N° 1**

Sin presencia de recursos

Posición geográfica de los extremos de la Unidad de Muestreo.

Inicio Lat. 43 09 18,2 S Lon. 73 32 6,9 O  
 Término Lat. 43 09 18,2 S Lon. 73 32 4,1 O

Recursos	Estado (S/J/A)	Censo (Transecta)	Cuadrantes (0,25 mt <sup>2</sup> c/u)										Unid.		
			01	02	03	04	05	06	07	08	09	10			
Almeja															
Caracol Piquilhue															
Caracol Técula															
Cholga															
Chorito															
Choro Zapato															
Culengue															
Erizo															
Huepo															
Jaiba Marmoila	<u>A-J</u>	<u>18</u>													
Jaiba Mora															
Jaiba Panchote															
Juliana															
Lapa															



**Transecta N° 3**

Sin presencia de recursos

Posición geográfica de los extremos de la Unidad de Muestreo.


Inicio Lat.    S Lon.    O  
 Término Lat.    S Lon.    O


Recursos	Estado (S/J/A)	Censo (Transecta)	Cuadrantes (0,25 mt <sup>2</sup> c/u)											
			01	02	03	04	05	06	07	08	09	10		
Almeja														Unid.
Caracol Piquilhue														Unid.
Caracol Tégula														Unid.
Cholga														Unid.
Chorito														Unid.
Choro Zapato														Unid.
Culengue														Unid.
Erizo														Unid.
Huepo														Unid.
Jaiba Marmola														Unid.
Jaiba Mora														Unid.
Jaiba Panchote														Unid.
Juliana														Unid.
Lapa														Unid.
Loco														Unid.
Navajuela														Unid.
Luga Negra														Kg
Luga Roja														Kg
Pelillo														Kg
Piure														Kg


Cultivo de Algas Tipo de Fondo: Fondo Blando (conchuela, grava, arena, limo, arcilla): 100 %  
 Fondo Semiduro (tertel, sedimento compactado): \_\_\_\_\_ %  
 Fondo Duro (roca, bolones): \_\_\_\_\_ %

Nombre Inspector IVAN ORRÚN

Nombre Capitán/Buzo Jorge González

Firma Inspector 

Firma Capitán/Buzo 



Departamento de Acuicultura

**Informe análisis de presencia de Banco Natural**

Pert	profundidad de análisis	especie indicada en informe	Especie o grupo a evaluar	m <sup>2</sup> um (1)	m <sup>2</sup> um (2)	m <sup>2</sup> um (3)	m <sup>2</sup> Promedio	frecuencia de ocurrencia UM Con Rec/UM totales	% area muestreable	IPBAN	IPBANMax	Evaluación
210106002	hasta 30 m	Jaiba Marmola	Jaibas	0,18	0,24		0,21	1	66	0,1386	2,59	No existe banco natural

Observaciones:

JSC/jsc  
C.I. (Subpesca) N° 1273/12