

INFORME DE INSPECCION DE TERRENO PARA VERIFICACION DE

Presencia de Recursos Profundidad Accidente Geográfico Tipo de Fondo

Solicitud N° 210103023	Solicitante DALCO S.A.
---------------------------	---------------------------

Región Décima	Comuna Quemchi	Area o Localidad I. Caucahué, entre Cta. Lobos y Pta. Lamahue
------------------	-------------------	--

Fecha 28/11/11	Hora Inicio 16:34	Embarcación HARKW JAA
	Hora Término 17:04	CB 8571.

Carta DPC-304 Area 106.03 Hás

Coordenadas Geográficas Carta DPC-304 :	Vértice	Latitud	Longitud
	A	42° 07' 09.99" S	73° 21' 56.12" O
	B	42° 07' 03.52" S	73° 21' 34.74" O
	C	42° 08' 03.59" S	73° 21' 01.97" O
	D	42° 08' 10.06" S	73° 21' 23.36" O


Observaciones (Anotar situaciones u observaciones que expliquen o refuercen la inspección realizada)

Hora de la Medición 16:34	Ajuste de Marea (mt) -4,8	Prof. Máxima >150 Observ.	Prof. Mínima 62 Observ.	Prof. Ajustada - Ajustada	Prof. Ajustada 57,2 Ajustada
------------------------------	------------------------------	---------------------------------	-------------------------------	---------------------------------	------------------------------------



Solicitud 210103023; Campaña 2011

Dibujar (a mano alzada) la forma del sector solicitado. En dicho croquis, anotar la ubicación y valores de las profundidades registradas. Asimismo, ubicar el lugar de las unidades de muestreo y cuadrantes cuando corresponda.



Superficie de las Transectas :

Por defecto y a menos que se indique un valor diferente, las transectas tienen siempre una superficie muestral de 100 mt² (50 mt * 2 mt).

Transecta N° 1

Sin presencia de recursos

Posición geográfica de los extremos de la Unidad de Muestreo.

Inicio Lat. [] [] [] S Lon. [] [] [] O
 Término Lat. [] [] [] S Lon. [] [] [] O

Recursos	Estado (S/J/A)	Censo (Transecta)	Cuadrantes (0,25 mt ² c/u)										Unid.		
			01	02	03	04	05	06	07	08	09	10			
Almeja															
Caracol Piquilhue															
Caracol Téguila															
Cholga															
Chorito															
Choro Zapato															
Culengue															
Erizo															
Huepo															
Jaiba Marmola															
Jaiba Mora															
Jaiba Panchote															
Juliana															
Lapa															

Transecta N° 3

Sin presencia de recursos

Posición geográfica de los extremos de la Unidad de Muestreo.


Inicio Lat. S Lon. O
 Término Lat. S Lon. O

Recursos	Estado (S/J/A)	Censo (Transecta)	Cuadrantes (0,25 mt ² c/u)												
			01	02	03	04	05	06	07	08	09	10			
Almeja															Unid.
Caracol Piquilhue															Unid.
Caracol Tégula															Unid.
Cholga															Unid.
Chorito															Unid.
Choro Zapato															Unid.
Culengue															Unid.
Erizo															Unid.
Huepo															Unid.
Jaiba Marmola															Unid.
Jaiba Mora															Unid.
Jaiba Panchote															Unid.
Juliana															Unid.
Lapa															Unid.
Loco															Unid.
Navajuela															Unid.
Luga Negra															Kg
Luga Roja															Kg
Pelillo															Kg
Piure															Kg


Cultivo de Algas Fondo Blando (conchuela, grava, arena, limo, arcilla): _____ %
 Tipo de Fondo: Fondo Semiduro (tertel, sedimento compactado): _____ %
 Fondo Duro (roca, bolones): _____ %

Nombre Inspector IVAN ORRÉN

Nombre Capitán/Buzo MARCIAL JIMÉNEZ

Firma Inspector 

Firma Capitán/Buzo 



Departamento de Acuicultura

Análisis de presencia de Banco Natural

Pert	profundidad de análisis	especie indicada en informe	Especie o grupo a evaluar	m ² um (1)	m ² um (2)	m ² um (3)	m ² um (4)	m ² um (5)	m ² um (6)	m ² Promedio	frecuencia de ocurrencia	% area muestreable	IPBAN	IPBANMax	Evaluación
210103023	30 mt	0	0	0	0	0	0	0	0	0	0	0	0	0	No se buceo

JSC/jsc
C.I. Nº 1226/12

