

INFORME DE INSPECCION DE TERRENO PARA VERIFICACION DE

Presencia de Recursos Profundidad Accidente Geográfico Tipo de Fondo

| | |
|---------------------------|---|
| Solicitud N° 210101043 | Solicitante CASTELLVI HUERTA, JUAN PABLO |
|---------------------------|---|

| | | |
|--------|--------------|-------------------------------------|
| Región | Comuna | Area o Localidad |
| Décima | Puerto Montt | So. Reloncaví, Ba. Huenquillahue S. |

| | | |
|-------------------|-----------------------|--------------------------|
| Fecha 13/11/11 | Hora Inicio 11:00 | Embarcación HAI/EWJAA |
| | Hora Término 11:21 | CB 8571 |

Carta Shoa 7320 Area 24.06 Hás

| Coordenadas Geográficas Carta Shoa 7320 : | Vértice | Latitud | Longitud |
|---|---------|------------------|------------------|
| | A | 41° 36' 49.26" S | 73° 01' 45.82" O |
| | B | 41° 36' 48.89" S | 73° 01' 24.23" O |
| | C | 41° 37' 04.51" S | 73° 01' 23.75" O |
| | D | 41° 37' 04.88" S | 73° 01' 45.34" O |

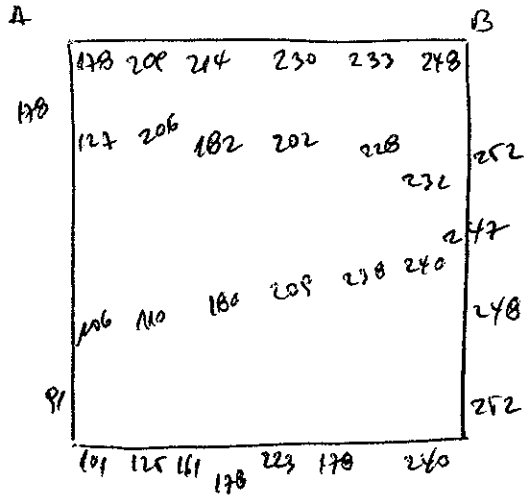
Observaciones (Anotar situaciones u observaciones que expliquen o refuercen la inspección realizada)

| | | | | | |
|------------------------------|------------------------------|--------------------------------|-------------------|-------------------------------|------------------|
| Hora de la Medición 11:00 | Ajuste de Marea (mt) -3,4 | Prof. Máxima 252 Observ. | 248,6 Ajustada | Prof. Mínima 91 Observ. | 87,6 Ajustada |
|------------------------------|------------------------------|--------------------------------|-------------------|-------------------------------|------------------|



Solicitud 210101043; Campaña 2011

Dibujar (a mano alzada) la forma del sector solicitado. En dicho croquis, anotar la ubicación y valores de las profundidades registradas. Asimismo, ubicar el lugar de las unidades de muestreo y cuadrantes cuando corresponda.



Superficie muestreable aprox. : _____

Valores de profundidad sin ajuste de marea.

Superficie de las Transectas :

Por defecto y a menos que se indique un valor diferente, las transectas tienen siempre una superficie muestral de 100 mt² (50 mt * 2 mt).

Transecta N° 1

Sin presencia de recursos

Posición geográfica de los extremos de la Unidad de Muestreo.

Inicio Lat. [] [] [] S Lon. [] [] [] O
 Término Lat. [] [] [] S Lon. [] [] [] O

| Recursos | Estado (S/J/A) | Censo (Transecta) | Cuadrantes (0,25 mt ² c/u) | | | | | | | | | | Unid. | | | | |
|------------------|----------------|-------------------|---------------------------------------|----|----|----|----|----|----|----|----|----|-------|--|--|--|--|
| | | | 01 | 02 | 03 | 04 | 05 | 06 | 07 | 08 | 09 | 10 | | | | | |
| Almeja | | | | | | | | | | | | | | | | | |
| Caracol Piquihue | | | | | | | | | | | | | | | | | |
| Caracol Téguila | | | | | | | | | | | | | | | | | |
| Cholga | | | | | | | | | | | | | | | | | |
| Chorito | | | | | | | | | | | | | | | | | |
| Choro Zapato | | | | | | | | | | | | | | | | | |
| Culengue | | | | | | | | | | | | | | | | | |
| Erizo | | | | | | | | | | | | | | | | | |
| Huepo | | | | | | | | | | | | | | | | | |
| Jaiba Marmola | | | | | | | | | | | | | | | | | |
| Jaiba Mora | | | | | | | | | | | | | | | | | |
| Jaiba Panchote | | | | | | | | | | | | | | | | | |
| Juliana | | | | | | | | | | | | | | | | | |
| Lapa | | | | | | | | | | | | | | | | | |

Transecta N° 3

Sin presencia de recursos

Posición geográfica de los extremos de la Unidad de Muestreo.


Inicio Lat. S Lon. O
 Término Lat. S Lon. O


| Recursos | Estado (S/J/A) | Censo (Transecta) | Cuadrantes (0,25 mt ² c/u) | | | | | | | | | | | | |
|------------------|----------------|-------------------|---------------------------------------|----|----|----|----|----|----|----|----|----|--|--|-------|
| | | | 01 | 02 | 03 | 04 | 05 | 06 | 07 | 08 | 09 | 10 | | | |
| Almeja | | | | | | | | | | | | | | | Unid. |
| Caracol Piquihue | | | | | | | | | | | | | | | Unid. |
| Caracol Tégula | | | | | | | | | | | | | | | Unid. |
| Cholga | | | | | | | | | | | | | | | Unid. |
| Chorito | | | | | | | | | | | | | | | Unid. |
| Choro Zapato | | | | | | | | | | | | | | | Unid. |
| Culengue | | | | | | | | | | | | | | | Unid. |
| Erizo | | | | | | | | | | | | | | | Unid. |
| Huepo | | | | | | | | | | | | | | | Unid. |
| Jaiba Marmola | | | | | | | | | | | | | | | Unid. |
| Jaiba Mora | | | | | | | | | | | | | | | Unid. |
| Jaiba Panchote | | | | | | | | | | | | | | | Unid. |
| Juliana | | | | | | | | | | | | | | | Unid. |
| Lapa | | | | | | | | | | | | | | | Unid. |
| Loco | | | | | | | | | | | | | | | Unid. |
| Navajuela | | | | | | | | | | | | | | | Unid. |
| Luga Negra | | | | | | | | | | | | | | | Kg |
| Luga Roja | | | | | | | | | | | | | | | Kg |
| Pelillo | | | | | | | | | | | | | | | Kg |
| Piure | | | | | | | | | | | | | | | Kg |
| | | | | | | | | | | | | | | | |
| | | | | | | | | | | | | | | | |
| | | | | | | | | | | | | | | | |
| | | | | | | | | | | | | | | | |


Cultivo de Algas Fondo Blando (conchuela, grava, arena, limo, arcilla): _____ %
 Tipo de Fondo: Fondo Semiduro (tertel, sedimento compactado): _____ %
 Fondo Duro (roca, bolones): _____ %

Nombre Inspector Ivan Jacin

Nombre Capitán/Buzo Marcial Jimenez

Firma Inspector 

Firma Capitán/Buzo 



Departamento de Acuicultura

Informe análisis de presencia de Banco Natural

| Pert | profundidad de análisis | especie indicada en informe | Especie o grupo a evaluar | m ² um (1) | m ² um (2) | m ² um (3) | m ² Promedio | frecuencia de ocurrencia UM Con Rec/UM totales | % area muestreable | IPBAN | IPBANMax | Evaluación |
|-----------|-------------------------|-----------------------------|---------------------------|-----------------------|-----------------------|-----------------------|-------------------------|--|--------------------|-------|----------|-------------|
| 210101043 | hasta 30 m | | | 0 | 0 | 0 | 0 | 0 | 0 0 | 0 | 00 | No se buceo |
| | | | | | | | | | | | | |
| | | | | | | | | | | | | |

Observaciones: El sector solicitado presenta profundidades mayores a 30 mts. Conforme a los antecedentes existentes, no se verifica la existencia de Bancos Naturales en el sector.

JSC/jsc
C.I. (Subpesca) N° 1120/12