

**INFORME DE INSPECCION DE TERRENO PARA VERIFICACION DE**

Presencia de Recursos  Profundidad  Accidente Geográfico  Tipo de Fondo

Solicitud N° 209104020	Solicitante SILVA AGUILAR, JUAN RAMON
---------------------------	--

Región Décima	Comuna Calbuco	Area o Localidad Est. Huito
------------------	-------------------	--------------------------------

Fecha 23/11/11	Hora Inicio 16:00	Hora Término 17:55	Embarcación HALLELUJA	CB 8571.
-------------------	----------------------	-----------------------	--------------------------	-------------

Carta	Shoa 7310	Area	01.00 Hás		
Coordenadas Geográficas Carta Shoa 7310 :			Vértice	Latitud	Longitud
			A	41° 43' 40.92" S	73° 09' 58.28" O
			B	41° 43' 40.94" S	73° 09' 56.12" O
			C	41° 43' 47.42" S	73° 09' 56.22" O
			D	41° 43' 47.40" S	73° 09' 58.38" O

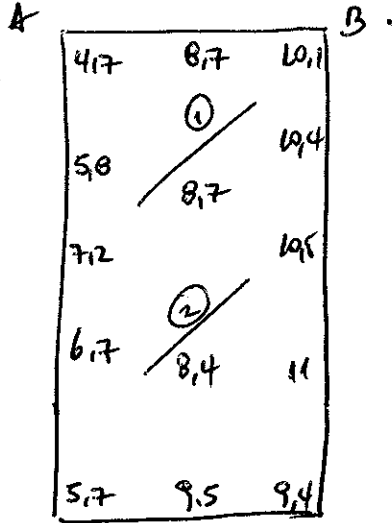
Observaciones (Anotar situaciones u observaciones que expliquen o refuercen la inspección realizada)

Hora de la Medición 16:00	Ajuste de Marea (mt) -	Prof. Máxima 10,5	Prof. Mínima 4,7
		Observ. Ajustada	Observ. Ajustada



Solicitud 209104020, Campaña 2011

Dibujar (a mano alzada) la forma del sector solicitado. En dicho croquis, anotar la ubicación y valores de las profundidades registradas. Asimismo, ubicar el lugar de las unidades de muestreo y cuadrantes cuando corresponda.



Superficie muestreable aprox. : 1007.

Valores de profundidad sin ajuste de marea.

**Superficie de las Transectas :**

Por defecto y a menos que se indique un valor diferente, las transectas tienen siempre una superficie muestral de 100 mt<sup>2</sup> (50 mt \* 2 mt).

**Transecta N° 1**

Sin presencia de recursos

Posición geográfica de los extremos de la Unidad de Muestreo. Inicio Lat. 41 43 42.5 S Lon. 73 09 55,7 O  
 Término Lat. 41 43 43,3 S Lon. 73 09 58,0 O

Recursos	Estado (S/J/A)	Censo (Transecta)	Cuadrantes (0,25 mt <sup>2</sup> c/u)										Unid.		
			01	02	03	04	05	06	07	08	09	10			
Almeja															
Caracol Piquilhue															
Caracol Térgula															
Cholga															
Chorito															
Choro Zapato															
Culengue															
Erizo															
Huepo															
Jaiba Marmola															
Jaiba Mora															
Jaiba Panchote															
Juliana															
Lapa															

Loco													Unid.
Navajuela													Unid.
Luga Negra													Kg
Luga Roja													Kg
Pelillo													Kg
Piure													Kg

**Transecta N° 2**

Sin presencia de recursos

Posición geográfica de los extremos de la Unidad de Muestreo.

Inicio Lat. 41 43 45,2 S Lon. 73 09 56,2 O  
 Término Lat. 41 43 46,4 S Lon. 73 09 58 O

Recursos	Estado (S/J/A)	Censo (Transecta)	Cuadrantes (0,25 mt <sup>2</sup> c/u)											
			01	02	03	04	05	06	07	08	09	10		
Almeja														Unid.
Caracol Piquilhue														Unid.
Caracol Tégula														Unid.
Cholga														Unid.
Chorito														Unid.
Choro Zapato														Unid.
Culengue														Unid.
Erizo														Unid.
Huepo														Unid.
Jaiba Marmola														Unid.
Jaiba Mora														Unid.
Jaiba Panchote														Unid.
Juliana														Unid.
Lapa														Unid.
Loco														Unid.
Navajuela														Unid.
Luga Negra														Kg
Luga Roja														Kg
Pelillo														Kg
Piure														Kg

**Transecta N° 3**

Sin presencia de recursos

Posición geográfica de los extremos de la Unidad de Muestreo.


Inicio Lat.    S Lon.    O  
 Término Lat.    S Lon.    O

Recursos	Estado (S/J/A)	Censo (Transecta)	Cuadrantes (0,25 m <sup>2</sup> c/u)											
			01	02	03	04	05	06	07	08	09	10		
Almeja														Unid.
Caracol Piquilhue														Unid.
Caracol Tégula														Unid.
Cholga														Unid.
Chorito														Unid.
Choro Zapato														Unid.
Culengue														Unid.
Erizo														Unid.
Huepo														Unid.
Jaiba Marmola														Unid.
Jaiba Mora														Unid.
Jaiba Panchote														Unid.
Juliana														Unid.
Lapa														Unid.
Loco														Unid.
Navajuela														Unid.
Luga Negra														Kg
Luga Roja														Kg
Pelillo														Kg
Piure														Kg


Cultivo de Algas Fondo Blando (conchuela, grava, arena, limo, arcilla): 100 %  
 Tipo de Fondo: Fondo Semiduro (tertel, sedimento compactado): \_\_\_\_\_ %  
 Fondo Duro (roca, bolones): \_\_\_\_\_ %

Nombre Inspector IVAN OJAZUÍN

Nombre Capitán/Buzo Roberto Herman Ace

Firma Inspector 

Firma Capitán/Buzo 



Departamento de Acuicultura

Informe análisis de presencia de Banco Natural

Pert	profundidad de análisis	especie indicada en informe	Especie o grupo a evaluar	m <sup>2</sup> um (1)	m <sup>2</sup> um (2)	m <sup>2</sup> um (3)	m <sup>2</sup> Promedio	frecuencia de ocurrencia UM Con Rec/UM totales	% area muestreable	IPBAN	IPBANMax	Evaluación
209104020	hasta 30 m			0	0		0	0	100	0		No existe Banco natural

DCV/dcv  
C.I. (Subpesca) N° 1259/12