

INFORME DE INSPECCION DE TERRENO PARA VERIFICACION DE

Presencia de Recursos Profundidad Accidente Geográfico Tipo de Fondo

Solicitud N° 209103100	Solicitante CHILEAN SALMON PRODUCT LTDA.
---------------------------	---

Región Décima	Comuna Chaitén	Area o Localidad Go. Corcovado, Pta. Pucahuén S.
------------------	-------------------	---

Fecha 04/12/11	Hora Inicio 09:47	Embarcación HALLSUNJA
	Hora Término 10:45	CB 8571

Carta DPC-309 Area 13.20 Hás

Coordenadas Geográficas Carta DPC-309 :	Vértice	Latitud	Longitud
	A	43° 21' 25.16" S	73° 04' 04.54" O
	B	43° 21' 25.11" S	73° 03' 52.60" O
	C	43° 21' 37.57" S	73° 03' 48.75" O
	D	43° 21' 37.20" S	73° 04' 07.85" O

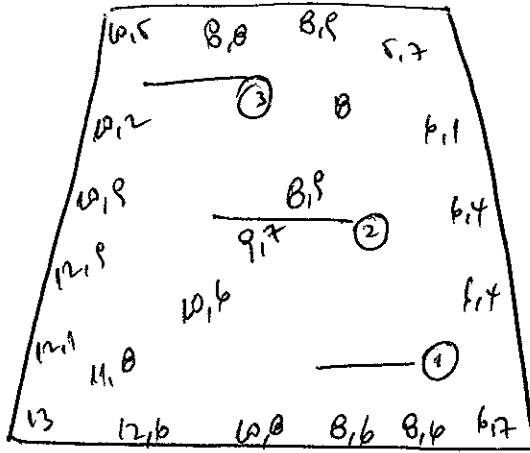
Observaciones (Anotar situaciones u observaciones que expliquen o refuercen la inspección realizada)

Hora de la Medición 09:47	Ajuste de Marea (mt) -3,7	Prof. Máxima 13	Prof. Ajustada 9,4	Prof. Mínima 5,7	Prof. Ajustada 2
------------------------------	------------------------------	--------------------	-----------------------	---------------------	---------------------



Solicitud 209103100, campaña 2011

Dibujar (a mano alzada) la forma del sector solicitado. En dicho croquis, anotar la ubicación y valores de las profundidades registradas. Asimismo, ubicar el lugar de las unidades de muestreo y cuadrantes cuando corresponda.



Superficie muestreable aprox. : 600%

Valores de profundidad sin ajuste de marea.

Superficie de las Transectas :

Por defecto y a menos que se indique un valor diferente, las transectas tienen siempre una superficie muestral de 100 mt² (50 mt * 2 mt).

Transecta N° 1

Sin presencia de recursos

Posición geográfica de los extremos de la Unidad de Muestreo.

Inicio Lat. 43 21 35,3 S Lon. 73 03 54,2 O
 Término Lat. 43 21 35,6 S Lon. 73 03 54,7 O

Recursos	Estado (S/J/A)	Censo (Transecta)	Cuadrantes (0,25 mt ² c/u)										Unid.		
			01	02	03	04	05	06	07	08	09	10			
Almeja															
Caracol Piquihue															
Caracol Técula															
Cholga															
Chorito															
Choro Zapato															
Culengue															
Erizo															
Huepo															
Jaiba Marmola	<u>A</u>	<u>4</u>													
Jaiba Mora															
Jaiba Panchote															
Juliana															
Lapa															

Loco												Unid.
Navajuela												Unid.
Luga Negra												Kg
Luga Roja												Kg
Pelillo												Kg
Piure												Kg
TAQUILLA	A	L										

Transecta N° 2

Sin presencia de recursos

Posición geográfica de los extremos de la Unidad de Muestreo.

Inicio Lat. 43 21 31,0 S Lon. 73 03 58,1 O
 Término Lat. 43 21 31,6 S Lon. 73 03 55,6 O

Recursos	Estado (S/J/A)	Censo (Transecta)	Cuadrantes (0,25 m ² c/u)										
			01	02	03	04	05	06	07	08	09	10	
Almeja													Unid.
Caracol Piquilhue													Unid.
Caracol Técula													Unid.
Cholga													Unid.
Chorito													Unid.
Choro Zapato													Unid.
Culengue													Unid.
Erizo													Unid.
Huepo													Unid.
Jaiba Marmola													Unid.
Jaiba Mora													Unid.
Jaiba Panchote													Unid.
Juliana													Unid.
Lapa													Unid.
Loco													Unid.
Navajuela													Unid.
Luga Negra													Kg
Luga Roja													Kg
Pelillo													Kg
Piure													Kg
TAQUILLA	A	L											

Transecta N° 3

Sin presencia de recursos

Posición geográfica de los extremos de la Unidad de Muestreo.

Inicio
Término

Lat. 43 21 27,1 S
Lat. 43 21 27,8 S


Lon. 73 04 07 O
Lon. 73 03 58,2 O


Recursos	Estado (S/J/A)	Censo (Transecta)	Cuadrantes (0,25 m ² c/u)											
			01	02	03	04	05	06	07	08	09	10		
Almeja														Unid.
Caracol Piquilhue														Unid.
Caracol Tégula														Unid.
Cholga														Unid.
Chorito														Unid.
Choro Zapato														Unid.
Culengue														Unid.
Erizo														Unid.
Huepo														Unid.
Jaiba Marmola	<u>A</u>	<u>6</u>												Unid.
Jaiba Mora														Unid.
Jaiba Panchote														Unid.
Juliana														Unid.
Lapa														Unid.
Loco														Unid.
Navajuela														Unid.
Luga Negra														Kg
Luga Roja														Kg
Pelillo														Kg
Piure														Kg

Cultivo de Algas Fondo Blando (conchuela, grava, arena, limo, arcilla): 100 %
 Tipo de Fondo: Fondo Semiduro (tertel, sedimento compactado): _____ %
 Fondo Duro (roca, bolones): _____ %

Nombre Inspector Ivan Jacin

Nombre Capitán/Buzo Jorge Bonaluz

Firma Inspector 

Firma Capitán/Buzo 

**Informe análisis de presencia de Banco
Natural**

Pert	profundidad de análisis	especie indicada en Informe	Especie o grupo a evaluar	m ² um (1)	m ² um (2)	m ² um (3)	m ² um (4)	m ² um (5)	m ² um (6)	m ² Promedio	frecuencia UMI/ Con Rec/UMI totales	% area muestreable	IPBAN	IPBANMax	Evaluación
209103100	Hasta 30 m	Jaiba Marmola	Jaibas	0,04	0	0,06				0,03	0,66	100	0,02	2,59	No existe banco natural
209103100	Hasta 30 m	Taquilla	Caracol	0	0,01	0				0,003	0,33	100	0,001	65,29	No existe banco natural

Observaciones:

JSC/jsc
C.I. (Subpesca) N° 1139/12