

INFORME DE INSPECCION DE TERRENO PARA VERIFICACION DE

Presencia de Recursos Profundidad Accidente Geográfico Tipo de Fondo

Solicitud N° 209103071 Solicitante BAHAMONDE MAÑO, MARIA TERESA

Región Comuna Area o Localidad
Décima Quemchi Go. Ancud, Metrenquén

Fecha 28/11/11 Hora Inicio 11:15 Embarcación HALLELUJAH
Hora Término 12:35 CB 8571

Carta DPC-304 Area 10.00 Hás

	Vértice	Latitud	Longitud
Coordenadas Geográficas Carta DPC-304 :	A	41° 59' 44.81" S	73° 29' 33.49" O
	B	41° 59' 43.96" S	73° 29' 22.69" O
	C	41° 59' 56.85" S	73° 29' 20.86" O
	D	41° 59' 57.70" S	73° 29' 31.66" O

Observaciones (Anotar situaciones u observaciones que expliquen o refuercen la inspección realizada)

Hora de la Medición 11:15 Ajuste de Marea (mt) -0,8

Prof. ~~1,5~~ 1
Máxima Observ. Ajustada

Prof. 0,9 0,1
Mínima Observ. Ajustada

1,8



Solicitud 209103071; Campaña 2011

Loco												Unid.
Navajuela												Unid.
Luga Negra												Kg
Luga Roja												Kg
Pelillo												Kg
Piure												Kg

Transecta N° 2

Sin presencia de recursos

Posición geográfica de los extremos de la Unidad de Muestreo.

Inicio Lat. **41 59 51.1** S Lon. **73 29 23.3** O
 Término Lat. **41 59 52.3** S Lon. **73 29 26** O

Recursos	Estado (S/J/A)	Censo (Transecta)	Cuadrantes (0,25 mt ² c/u)										
			01	02	03	04	05	06	07	08	09	10	
Almeja													Unid.
Caracol Piquilhue													Unid.
Caracol Tégula													Unid.
Cholga													Unid.
Chorito													Unid.
Choro Zapato													Unid.
Culengue													Unid.
Erizo													Unid.
Huepo													Unid.
Jaiba Marmola													Unid.
Jaiba Mora													Unid.
Jaiba Panchote													Unid.
Juliana	2		12	7	6	25	8	12	5	18	0	0	Unid.
Lapa													Unid.
Loco													Unid.
Navajuela													Unid.
Luga Negra													Kg
Luga Roja													Kg
Pelillo													Kg
Piure													Kg

Transecta N° 3

Sin presencia de recursos

Posición geográfica de los extremos de la Unidad de Muestreo.


Inicio Lat. 41 59 55,1 S Lon. 73 29 243 O
 Término Lat. 41 59 56,3 S Lon. 73 29 25,8 O

Recursos	Estado (S/J/A)	Censo (Transecta)	Cuadrantes (0,25 mt ² c/u)											
			01	02	03	04	05	06	07	08	09	10		
Almeja														Unid.
Caracol Piquilhue														Unid.
Caracol Tégula														Unid.
Cholga														Unid.
Chorito														Unid.
Choro Zapato														Unid.
Culengue														Unid.
Erizo														Unid.
Huepo														Unid.
Jaiba Marmola														Unid.
Jaiba Mora														Unid.
Jaiba Panchote														Unid.
Juliana	<u>A</u>		<u>5</u>	<u>7</u>	<u>0</u>	<u>0</u>	<u>0</u>	<u>0</u>	<u>0</u>	<u>25</u>	<u>20</u>	<u>28</u>	<u>22</u>	Unid.
Lapa														Unid.
Loco														Unid.
Navajuela														Unid.
Luga Negra														Kg
Luga Roja														Kg
Pelillo														Kg
Piure														Kg

Cultivo de Algas Fondo Blando (conchuela, grava, arena, limo, arcilla): 100 %
 Tipo de Fondo: Fondo Semiduro (tertel, sedimento compactado): _____ %
 Fondo Duro (roca, bolones): _____ %

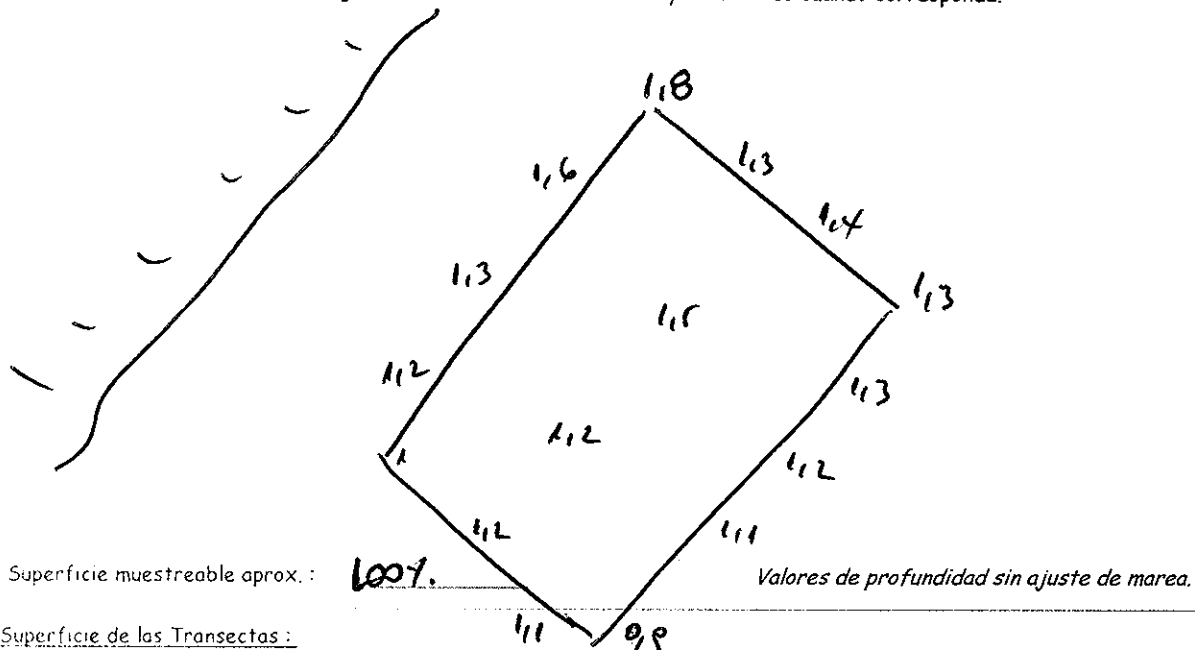
Nombre Inspector IVAN OJANIN

Nombre Capitán/Buzo ROBERTO HERNANDEZ

Firma Inspector 

Firma Capitán/Buzo 

Dibujar (a mano alzada) la forma del sector solicitado. En dicho croquis, anotar la ubicación y valores de las profundidades registradas. Asimismo, ubicar el lugar de las unidades de muestreo y cuadrantes cuando corresponda.



Superficie de las Transectas:

Por defecto y a menos que se indique un valor diferente, las transectas tienen siempre una superficie muestral de 100 m² (50 m * 2 m).


Transecta N° 1

Sin presencia de recursos

Posición geográfica de los extremos de la Unidad de Muestreo.

Inicio Lat. **41 59 46.6** S Lon. **73 29 23.1** O
 Término Lat. **41 59 49.8** S Lon. **73 29 26.7** O

Recursos	Estado (S/J/A)	Censo (Transecta)	Cuadrantes (0,25 m ² c/u)										Unid.		
			01	02	03	04	05	06	07	08	09	10			
Ameja															Unid.
Caracol Piquilhue															Unid.
Caracol Téquila															Unid.
Cholga															Unid.
Chorito															Unid.
Choro Zapato															Unid.
Culenque															Unid.
Erizo															Unid.
Huepo															Unid.
Jaiba Marmola															Unid.
Jaiba Mora															Unid.
Jaiba Panchote															Unid.
Juliana															Unid.
Lapa															Unid.



Departamento de Acuicultura

Informe análisis de presencia de Banco Natural

Pert	Profundidad de análisis	Especie indicada en informe	Especie o grupo a evaluar	m ² um (1)	m ² um (2)	m ² um (3)	m ² um (4)	m ² Promedio	Frecuencia de ocurrencia UM Con Rec/UM totales	% Area muestreable	IPBAN	IPBAN/Max	Evaluación
209103071	hasta 30 m	Juliana	Almeja	0	41,2	42,8		28	0,66	100	18,67	31,69	No existe banco natural

JSC/jsc
C.I. (Subpesca) N° 1223/12