

INFORME DE INSPECCION DE TERRENO PARA VERIFICACION DE

Presencia de Recursos Profundidad Accidente Geográfico Tipo de Fondo

Solicitud N° 209103062	Solicitante PAREDES BARRIENTOS, IVAN JOSE y otro
---------------------------	---

Región Décima	Comuna Quinchao	Area o Localidad I. Meulín, Ensa. Meulín
------------------	--------------------	---

Fecha 30/11/11	Hora Inicio 11:00	Embarcación Hallow JAA
	Hora Término 12:00	CB 8571

Carta Shoa 7390 Area 05.25 Hás

Coordenadas Geográficas Carta Shoa 7390 :	Vértice	Latitud	Longitud
	A	42° 25' 13.55" S	73° 19' 00.35" O
	B	42° 25' 10.89" S	73° 18' 58.11" O
	C	42° 25' 13.67" S	73° 18' 49.71" O
	D	42° 25' 16.11" S	73° 18' 39.25" O
	E	42° 25' 18.80" S	73° 18' 40.43" O
	F	42° 25' 18.32" S	73° 18' 47.32" O
	G	42° 25' 17.52" S	73° 18' 51.47" O

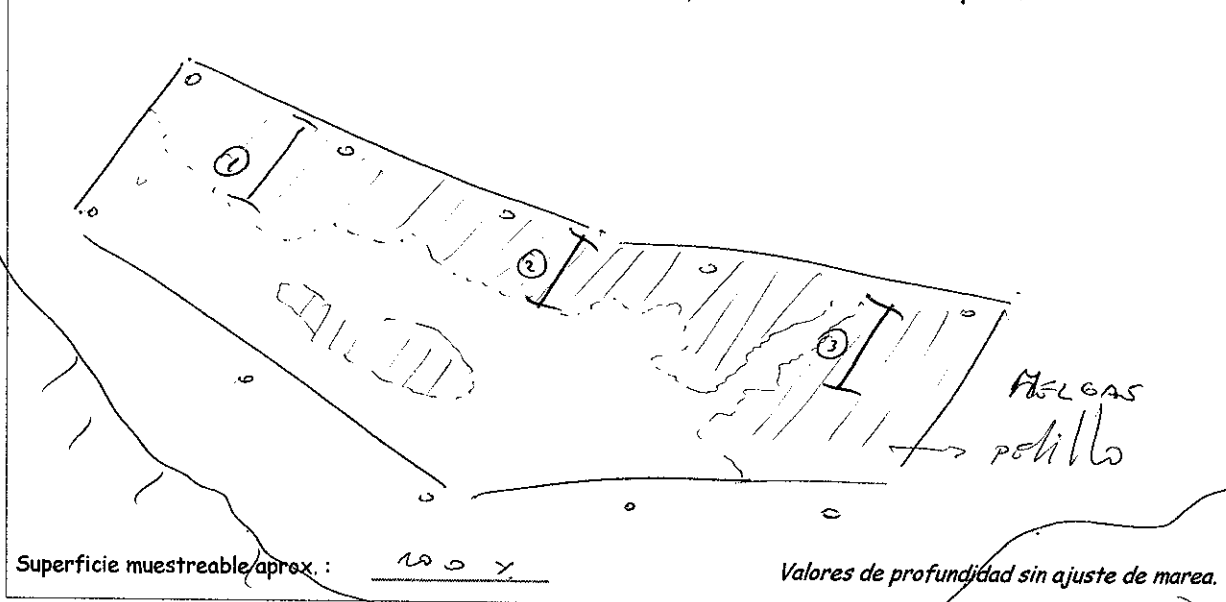
Observaciones (Anotar situaciones u observaciones que expliquen o refuercen la inspección realizada)
 APP. EL 60% DE LA SUPERFICIE DE LA SOLICITUD.
 SE ENCUENTRA SEMBRADA CON PESTICIDA.-
 ES UN SSE CON DE PLAYA, LA AQF FUE INSPECCIONADA
 EN MAREA BAJA, QUEDANDO EL 100% EN BAJA MARE.-

Hora de la Medición 11:00	Ajuste de Marea (mt) - 0,2	Prof. Máxima <input type="radio"/> Observ. <input checked="" type="radio"/> Ajustada	Prof. Mínima <input type="radio"/> Observ. <input checked="" type="radio"/> Ajustada
------------------------------	-------------------------------	---	---



Solicitud 209103062; Campaña 2011

Dibujar (a mano alzada) la forma del sector solicitado. En dicho croquis, anotar la ubicación y valores de las profundidades registradas. Asimismo, ubicar el lugar de las unidades de muestreo y cuadrantes cuando corresponda.



Superficie de las Transectas :

Por defecto y a menos que se indique un valor diferente, las transectas tienen siempre una superficie muestral de 100 mt² (50 mt * 2 mt).

Transecta N° 1

Sin presencia de recursos

Posición geográfica de los extremos de la Unidad de Muestreo.

Inicio Lat. 42 25 13,1 S Lon. 73 18 53,8 O
 Término Lat. 42 25 14,6 S Lon. 73 18 52,5 O

Recursos	Estado (S/J/A)	Censo (Transecta)	Cuadrantes (0,25 mt ² c/u)										Unid.		
			01	02	03	04	05	06	07	08	09	10			
Almeja															
Caracol Piquilhue															
Caracol Tégula															
Cholga															
Chorito															
Choro Zapato															
Culengue															
Erizo															
Huepo															
Jaiba Marmola															
Jaiba Mora															
Jaiba Panchote															
Juliana															
Lapa															

Loco														Unid.
Navajuela														Unid.
Luga Negra														Kg
Luga Roja														Kg
Pelillo			0,2	0,2	0,2	0,2	0,2	0,2	0,2	0,2	0,2	0,2	0,2	Kg
Piure														Kg

Transecta N° 2

Sin presencia de recursos

Posición geográfica de los extremos de la Unidad de Muestreo.

Inicio Lat. 42 25 14,1 S Lon. 73 18 49,1 O
 Término Lat. 42 25 15,7 S Lon. 73 18 49,2 O

Recursos	Estado (S/J/A)	Censo (Transecta)	Cuadrantes (0,25 mt ² c/u)												
			01	02	03	04	05	06	07	08	09	10			
Almeja															Unid.
Caracol Piquilhue															Unid.
Caracol Tégula															Unid.
Cholga															Unid.
Chorito															Unid.
Choro Zapato															Unid.
Culengue															Unid.
Erizo															Unid.
Huepo															Unid.
Jaiba Marmola															Unid.
Jaiba Mora															Unid.
Jaiba Panchote															Unid.
Juliana															Unid.
Lapa															Unid.
Loco															Unid.
Navajuela															Unid.
Luga Negra															Kg
Luga Roja															Kg
Pelillo			0	0	0	0	0,2	0,2	0,2	0,2	0,2	0,2	0,2	Kg	
Piure														Kg	

Transecta N° 3

Sin presencia de recursos

Posición geográfica de los extremos de la Unidad de Muestreo.


Inicio Lat. 42 25 16,1 S Lon. 73 18 43,4 O
 Término Lat. 42 25 17,4 S Lon. 73 18 43,1 O


Recursos	Estado (S/J/A)	Censo (Transecta)	Cuadrantes (0,25 mt ² c/u)											
			01	02	03	04	05	06	07	08	09	10		
Almeja														Unid.
Caracol Piquilhue														Unid.
Caracol Tégula														Unid.
Cholga														Unid.
Chorito														Unid.
Choro Zapato														Unid.
Culengue														Unid.
Erizo														Unid.
Huepo														Unid.
Jaiba Marmola														Unid.
Jaiba Mora														Unid.
Jaiba Panchote														Unid.
Juliana														Unid.
Lapa														Unid.
Loco														Unid.
Navajuela														Unid.
Luga Negra														Kg
Luga Roja														Kg
Pelillo			0,5	0,5	0,5	0,5	0,5	0,5	0,5	0,5	0,5	0,5	0,5	Kg
Piure														Kg


Cultivo de Algas Fondo Blando (conchuela, grava, arena, limo, arcilla): 100 %
 Tipo de Fondo: Fondo Semiduro (tertel, sedimento compactado): _____ %
 Fondo Duro (roca, bolones): _____ %

Nombre Inspector IVAN GARCIA

Nombre Capitán/Buzo Jorge González

Firma Inspector 

Firma Capitán/Buzo 



Departamento de Acuicultura

Informe análisis de presencia de Banco Natural

	profundidad de análisis	especie indicada en informe	Especie o grupo a evaluar	m ² um (1)	m ² um (2)	m ² um (3)	m ² um (4)	m ² um (5)	m ² um (6)	m ² Promedio	frecuencia de ocurrencia UM Con Rec/UM totales	% area muestreable	IPBA N	IPBANM ax	Evaluación
+															
	209103062	Hasta 30 m	Pelillo												
	209103062	Hasta 30 m	Luga Roja												

Observaciones: No se puede evaluar, debido a que la Resolución (Subpesca) N° 2353 de 2010, establece en el numeral 8 que la información entregada por Sernapesca, debe ser en número de organismos y no en kilos.

JSC/fsc
C.I. (Subpesca) N° 1214/12

+