

INFORME DE INSPECCION DE TERRENO PARA VERIFICACION DE

Presencia de Recursos Profundidad Accidente Geográfico Tipo de Fondo

Solicitud N° 209103045	Solicitante VEGA DONOSO, ERICK ANTONIO
---------------------------	---

Región	Comuna	Area o Localidad
Décima	Castro	Est. Castro, Pta. Animo

Fecha 14-12-2011	Hora Inicio 15:00	Embarcación Hall d'aghi
	Hora Término 16:05	CB 8571

Carta Shoa 7370 Area 03.15 Hás

Coordenadas Geográficas Carta Shoa 7370 :	Vértice	Latitud	Longitud
	A	42° 31' 58.08" S	73° 47' 09.36" O
	B	42° 32' 05.65" S	73° 47' 04.04" O
	C	42° 32' 05.53" S	73° 46' 52.80" O
	D	42° 32' 07.89" S	73° 46' 52.88" O
	E	42° 32' 07.83" S	73° 47' 05.25" O
	F	42° 31' 58.55" S	73° 47' 10.75" O

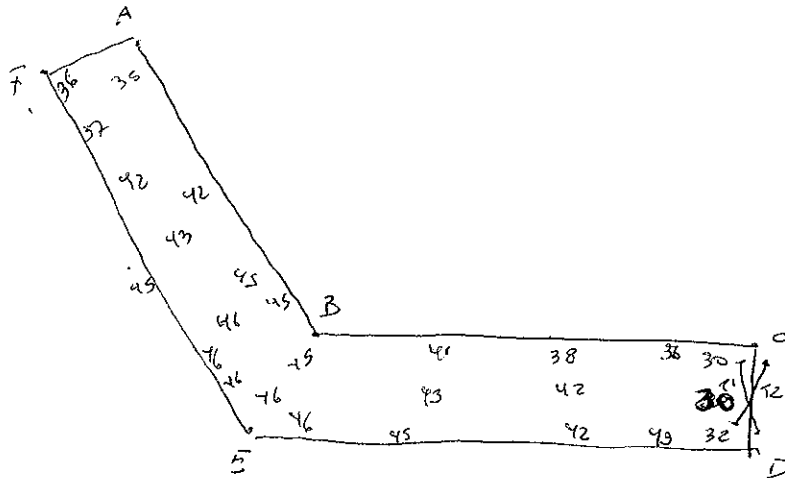
Observaciones (Anotar situaciones u observaciones que expliquen o refuercen la inspección realizada)

Hora de la Medición 15:00	Ajuste de Marea (mt) -4,2	Prof. Máxima 46. 41,9 Observ. Ajustada	Prof. Mínima 30 25,9 Observ. Ajustada
------------------------------	------------------------------	--	---



Solicitud 209103045; Campaña-2011

Dibujar (a mano alzada) la forma del sector solicitado. En dicho croquis, anotar la ubicación y valores de las profundidades registradas. Asimismo, ubicar el lugar de las unidades de muestreo y cuadrantes cuando corresponda.



Superficie muestreable aprox. : 37

Valores de profundidad sin ajuste de marea.

Superficie de las Transectas :

Por defecto y a menos que se indique un valor diferente, las transectas tienen siempre una superficie muestral de 100 mt² (50 mt * 2 mt).

Transecta N° 1

Sin presencia de recursos

Posición geográfica de los extremos de la Unidad de Muestreo.

Inicio Lat. 42 32 06,0 S Lon. 73 46 53,2 O
 Término Lat. 42 32 01,6 S Lon. 73 46 52,7 O

Recursos	Estado (S/J/A)	Censo (Transecta)	Cuadrantes (0,25 mt ² c/u)										Unid.		
			01	02	03	04	05	06	07	08	09	10			
Almeja															
Caracol Piquilhue															
Caracol Tégula															
Cholga															
Chorito															
Choro Zapato															
Culengue															
Erizo															
Huepo															
Jaiba Marmola															
Jaiba Mora															
Jaiba Panchote															
Juliana															
Lapa															

Loco													Unid.
Navajuela													Unid.
Luga Negra													Kg
Luga Roja													Kg
Pelillo													Kg
Piure													Kg

Transecta N° 2

Sin presencia de recursos

Posición geográfica de los extremos de la Unidad de Muestreo.

Inicio	Lat.	42	32	06,0	S	Lon.	73	46	52,5	O
Término	Lat.	42	32	07,5	S	Lon.	73	46	52,7	O

Recursos	Estado (S/J/A)	Censo (Transecta)	Cuadrantes (0,25 mt² c/u)											
			01	02	03	04	05	06	07	08	09	10		
Almeja														Unid.
Caracol Piquilhue														Unid.
Caracol Tégula														Unid.
Cholga														Unid.
Chorito														Unid.
Choro Zapato														Unid.
Culengue														Unid.
Erizo														Unid.
Huepo														Unid.
Jaiba Marmola														Unid.
Jaiba Mora														Unid.
Jaiba Panchote														Unid.
Juliana														Unid.
Lapa														Unid.
Loco														Unid.
Navajuela														Unid.
Luga Negra														Kg
Luga Roja														Kg
Pelillo														Kg
Piure														Kg

Transecta N° 3


Sin presencia de recursos


Posición geográfica de los extremos de la Unidad de Muestreo.


Inicio Lat. S Lon. O
 Término Lat. S Lon. O

Recursos	Estado (S/J/A)	Censo (Transecta)	Cuadrantes (0,25 m ² c/u)											
			01	02	03	04	05	06	07	08	09	10		
Almeja														Unid.
Caracol Piquilhue														Unid.
Caracol Tégula														Unid.
Cholga														Unid.
Chorito														Unid.
Choro Zapato														Unid.
Culengue														Unid.
Erizo														Unid.
Huepo														Unid.
Jaiba Marmola														Unid.
Jaiba Mora														Unid.
Jaiba Panchote														Unid.
Juliana														Unid.
Lapa														Unid.
Loco														Unid.
Navajuela														Unid.
Luga Negra														Kg
Luga Roja														Kg
Pelillo														Kg
Piure														Kg

Cultivo de Algas Tipo de Fondo: Fondo Blando (conchuela, grava, arena, limo, arcilla): _____ %
 Fondo Semiduro (tertel, sedimento compactado): _____ %
 Fondo Duro (roca, bolones): _____ 100 %

Nombre Inspector: Severo Bango
 Firma Inspector: 

Nombre Capitán/Buzo: Rodrigo Herrera Seg
 Firma Capitán/Buzo: 



Departamento de Acuicultura

Informe análisis de presencia de Banco Natural

Pert	profundidad de análisis	especie indicada en informe	Especie o grupo a evaluar	m ² um (1)	m ² um (2)	m ² um (3)	m ² Promedio	frecuencia de ocurrencia UM Con Rec/UM totales	% area muestreable	IPBAN	IPBANMax	Evaluación
209103045	hasta 30 m			0	0	0	0	0	0 0	0	00	No se buceo

Observaciones: El sector solicitado presenta profundidades mayores a 30 mts. Conforme a los antecedentes existentes, no se verifica la existencia de Bancos Naturales en el sector.

JSC/jsc
C.I. (Subpesca) N° 996/12