

INFORME DE INSPECCION DE TERRENO PARA VERIFICACION DE

Presencia de Recursos Profundidad Accidente Geográfico Tipo de Fondo

Solicitud N° 209103041	Solicitante PEÑA IMILMAQUI, JUAN VICTOR y Otro
---------------------------	---

Región Décima	Comuna Quemchi	Area o Localidad Is. Butachauques, Est. Butatique (Sec. 2)
------------------	-------------------	---

Fecha 29/11/11	Hora Inicio 09:45	Embarcación Hallew JAA
	Hora Término 10:40	CB 8571

Carta Shoa 7390 Area 02.98 Hás

	Vértice	Latitud	Longitud
Coordenadas Geográficas Carta Shoa 7390 :	A	42° 17' 51.66" S	73° 08' 15.29" O
	B	42° 17' 48.33" S	73° 08' 04.35" O
	C	42° 17' 52.44" S	73° 08' 04.23" O
	D	42° 17' 55.31" S	73° 08' 13.42" O

Observaciones (Anotar situaciones u observaciones que expliquen o refuercen la inspección realizada)

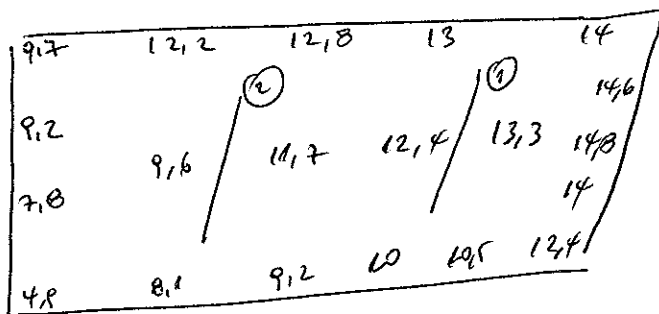
Superficie solicitada de arena en plaza a pocos metros de la rampa de la localidad.

Hora de la Medición 09:45	Ajuste de Marea (mt) -0.5	Prof. Máxima 14.8 Observ. 14.3 Ajustada	Prof. Mínima 4.9 Observ. 4.4 Ajustada
------------------------------	------------------------------	--	--



Solicitud 209103041; Campaña 2011


Dibujar (a mano alzada) la forma del sector solicitado. En dicho croquis, anotar la ubicación y valores de las profundidades registradas. Asimismo, ubicar el lugar de las unidades de muestreo y cuadrantes cuando corresponda.



Superficie muestreable aprox. : 1007.

42° 17' 56" 73° 08' 07"
Valores de profundidad sin ajuste de marea.

Superficie de las Transectas :



Por defecto y a menos que se indique un valor diferente, las transectas tienen siempre una superficie muestral de 100 mt² (50 mt * 2 mt).

Transecta N° 1

Sin presencia de recursos

Posición geográfica de los extremos de la Unidad de Muestreo.

Inicio Lat. 42 17 52,8 S Lon. 73 08 7,3 O
 Término Lat. 42 17 50,8 S Lon. 73 08 6,9 O

Recursos	Estado (S/J/A)	Censo (Transecta)	Cuadrantes (0,25 mt ² c/u)										Unid.		
			01	02	03	04	05	06	07	08	09	10			
Almeja															Unid.
Caracol Piquilhue															Unid.
Caracol Tégula															Unid.
Cholga															Unid.
Chorito															Unid.
Choro Zapato															Unid.
Culengue															Unid.
Erizo															Unid.
Huepo															Unid.
Jaiba Marmola															Unid.
Jaiba Mora															Unid.
Jaiba Panchote															Unid.
Juliana															Unid.
Lapa															Unid.

Transecta N° 3

Sin presencia de recursos

Posición geográfica de los extremos de la Unidad de Muestreo.


Inicio Lat. S Lon. O
 Término Lat. S Lon. O


Recursos	Estado (S/J/A)	Censo (Transecta)	Cuadrantes (0,25 mt ² c/u)											
			01	02	03	04	05	06	07	08	09	10		
Almeja														Unid.
Caracol Piquilhue														Unid.
Caracol Tégula														Unid.
Cholga														Unid.
Chorito														Unid.
Choro Zapato														Unid.
Culengue														Unid.
Erizo														Unid.
Huepo														Unid.
Jaiba Marmola														Unid.
Jaiba Mora														Unid.
Jaiba Panchote														Unid.
Juliana														Unid.
Lapa														Unid.
Loco														Unid.
Navajuela														Unid.
Luga Negra														Kg
Luga Roja														Kg
Pelillo														Kg
Piure														Kg


Cultivo de Algas Fondo Blando (conchuela, grava, arena, limo, arcilla): _____ %
 Tipo de Fondo: Fondo Semiduro (tertel, sedimento compactado): _____ %
 Fondo Duro (roca, bolones): _____ %

Nombre Inspector Ivan Oyarzún

Nombre Capitán/Buzo Roberto Asenarez

Firma Inspector 

Firma Capitán/Buzo 



Departamento de Acuicultura

Informe análisis de presencia de Banco Natural

Pert	Profundidad de análisis	Especie indicada en informe	Especie o grupo a evaluar	m ² um (1)	m ² um (2)	m ² um (3)	m ² um (4)	m ² Promedio	Frecuencia de ocurrencia UM Con Rec/UM totales	% Area muestreable	IPBAN	IPBANMax	Evaluación
209103041	hasta 30 m												No existe presencia de recurso

Observaciones:

JSC/jsc
C.I. (Subpesca) N° 1217/12