

INFORME DE INSPECCION DE TERRENO PARA VERIFICACION DE

Presencia de Recursos Profundidad Accidente Geográfico Tipo de Fondo

| | |
|---------------------------|---|
| Solicitud N° 209103040 | Solicitante PEÑA IMILMAQUI, JUAN VICTOR y Otro |
|---------------------------|---|

| | | |
|------------------|-------------------|---|
| Región Décima | Comuna Quemchi | Area o Localidad Is. Butachauques, Est. Butatique (Sec. 1) |
|------------------|-------------------|---|

| | | |
|-------------------|-----------------------|----------------------------|
| Fecha 29/11/11 | Hora Inicio 08:48 | Embarcación Halkewj # A |
| | Hora Término 09:42 | CB 8571. |

Carta Shoa 7390 Area 03.72 Hás

| | Vértice | Latitud | Longitud |
|---|---------|------------------|------------------|
| Coordenadas Geográficas Carta Shoa 7390 : | A | 42° 17' 31.16" S | 73° 08' 01.07" O |
| | B | 42° 17' 30.85" S | 73° 07' 42.29" O |
| | C | 42° 17' 33.53" S | 73° 07' 39.41" O |
| | D | 42° 17' 33.85" S | 73° 07' 59.37" O |

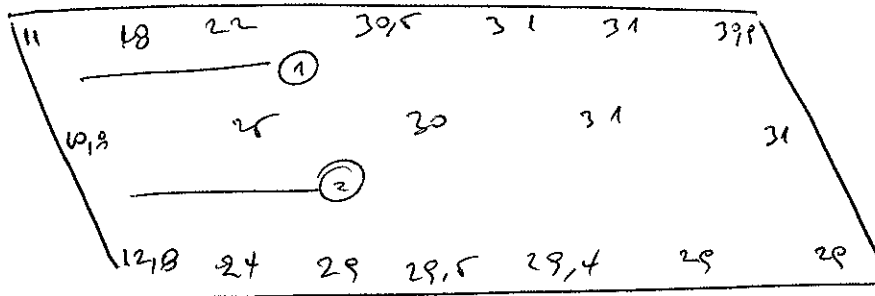
Observaciones (Anotar situaciones u observaciones que expliquen o refuercen la inspección realizada)

| | | | | | |
|------------------------------|------------------------------|--------------------|------------------------|----------------------|-----------------------|
| Hora de la Medición 08:48 | Ajuste de Marea (mt) -1,1 | Prof. Máxima 31 | Prof. Ajustada 29,9 | Prof. Mínima 10,8 | Prof. Ajustada 9,7 |
|------------------------------|------------------------------|--------------------|------------------------|----------------------|-----------------------|



Solicitud 209103040; Campaña 2011

Dibujar (a mano alzada) la forma del sector solicitado. En dicho croquis, anotar la ubicación y valores de las profundidades registradas. Asimismo, ubicar el lugar de las unidades de muestreo y cuadrantes cuando corresponda.



Superficie muestreable aprox. : 100%

Valores de profundidad sin ajuste de marea.

Superficie de las Transectas :

Por defecto y a menos que se indique un valor diferente, las transectas tienen siempre una superficie muestral de 100 mt² (50 mt * 2 mt).

Transecta N° 1

Sin presencia de recursos

Posición geográfica de los extremos de la Unidad de Muestreo.

Inicio Lat. 42 17 32 S Lon. 73 07 50,1 O
 Término Lat. 42 17 31,8 S Lon. 73 07 59,8 O

| Recursos | Estado (S/J/A) | Censo (Transecta) | Cuadrantes (0,25 mt ² c/u) | | | | | | | | | | Unid. | | |
|-------------------|----------------|-------------------|---------------------------------------|----|----|----|----|----|----|----|----|----|-------|--|--|
| | | | 01 | 02 | 03 | 04 | 05 | 06 | 07 | 08 | 09 | 10 | | | |
| Almeja | | | | | | | | | | | | | | | |
| Caracol Piquilhue | | | | | | | | | | | | | | | |
| Caracol Tégula | | | | | | | | | | | | | | | |
| Cholga | | | | | | | | | | | | | | | |
| Chorito | | | | | | | | | | | | | | | |
| Choro Zapato | | | | | | | | | | | | | | | |
| Culengue | | | | | | | | | | | | | | | |
| Erizo | | | | | | | | | | | | | | | |
| Huepo | | | | | | | | | | | | | | | |
| Jaiba Marmola | <u>8-A</u> | <u>16</u> | | | | | | | | | | | | | |
| Jaiba Mora | | | | | | | | | | | | | | | |
| Jaiba Panchote | | | | | | | | | | | | | | | |
| Juliana | | | | | | | | | | | | | | | |
| Lapa | | | | | | | | | | | | | | | |

Transecta N° 3

Sin presencia de recursos



Posición geográfica de los extremos de la Unidad de Muestreo.


Inicio Lat. S Lon. O
 Término Lat. S Lon. O

| Recursos | Estado (S/J/A) | Censo (Transecta) | Cuadrantes (0,25 m ² c/u) | | | | | | | | | | | |
|-------------------|----------------|-------------------|--------------------------------------|----|----|----|----|----|----|----|----|----|--|-------|
| | | | 01 | 02 | 03 | 04 | 05 | 06 | 07 | 08 | 09 | 10 | | |
| Almeja | | | | | | | | | | | | | | Unid. |
| Caracol Piquilhue | | | | | | | | | | | | | | Unid. |
| Caracol Tégula | | | | | | | | | | | | | | Unid. |
| Cholga | | | | | | | | | | | | | | Unid. |
| Chorito | | | | | | | | | | | | | | Unid. |
| Choro Zapato | | | | | | | | | | | | | | Unid. |
| Culengue | | | | | | | | | | | | | | Unid. |
| Erizo | | | | | | | | | | | | | | Unid. |
| Huepo | | | | | | | | | | | | | | Unid. |
| Jaiba Marmola | | | | | | | | | | | | | | Unid. |
| Jaiba Mora | | | | | | | | | | | | | | Unid. |
| Jaiba Panchote | | | | | | | | | | | | | | Unid. |
| Juliana | | | | | | | | | | | | | | Unid. |
| Lapa | | | | | | | | | | | | | | Unid. |
| Loco | | | | | | | | | | | | | | Unid. |
| Navajuela | | | | | | | | | | | | | | Unid. |
| Luga Negra | | | | | | | | | | | | | | Kg |
| Luga Roja | | | | | | | | | | | | | | Kg |
| Pelillo | | | | | | | | | | | | | | Kg |
| Piure | | | | | | | | | | | | | | Kg |
| | | | | | | | | | | | | | | |
| | | | | | | | | | | | | | | |
| | | | | | | | | | | | | | | |

Cultivo de Algas Fondo Blando (conchuela, grava, arena, limo, arcilla): 100 %
 Tipo de Fondo: Fondo Semiduro (tertel, sedimento compactado): _____ %
 Fondo Duro (roca, bolones): _____ %

Nombre Inspector IVAN OJANZIN Nombre Capitán/Buzo Roberto Hernandez

Firma Inspector  Firma Capitán/Buzo 



Departamento de Acuicultura

**Informe análisis de presencia de Banco
Natural**

| Pert | Profundidad de análisis | Especie indicada en informe | Especie o grupo a evaluar | m ² um (1) | m ² um (2) | m ² um (3) | m ² um (4) | m ² Promedio | Frecuencia de ocurrencia UM Con Rec/UM totales | % Area muestreable | IPBAN | IPBANMax | Evaluación |
|-----------|-------------------------|-----------------------------|---------------------------|-----------------------|-----------------------|-----------------------|-----------------------|-------------------------|--|--------------------|-------|----------|--------------------------------|
| 209103040 | hasta 30 m | Jalba | Jalba Marmola | 0,16 | 0,43 | | | 0,295 | 1 | 100 | 0,295 | 2,59 | No existe presencia de recurso |
| | | | | | | | | | | | | | |
| | | | | | | | | | | | | | |

Observaciones:

JSC/jsc
C.I. (Subpesca) N° 1218/12