

INFORME DE INSPECCION DE TERRENO PARA VERIFICACION DE

Presencia de Recursos Profundidad Accidente Geográfico Tipo de Fondo

Solicitud N° 209103031	Solicitante BARRIENTOS CARRILLO, EULOGIO
---------------------------	---

Región Décima	Comuna Quemchi	Area o Localidad Can. Caucahué, I. Caucahué, Pta Teliupta S.
------------------	-------------------	---

Fecha 28/11/11	Hora Inicio 19:00	Embarcación Halkelwja
	Hora Término 19:45	CB 8571

Carta DPC-304 Area 02.92 Hás

Coordenadas Geográficas Carta DPC-304 :	Vértice	Latitud	Longitud
	A	42° 10' 52.10" S	73° 22' 57.14" O
	B	42° 10' 53.71" S	73° 22' 52.60" O
	C	42° 11' 01.14" S	73° 22' 57.36" O
	D	42° 10' 59.53" S	73° 23' 01.90" O

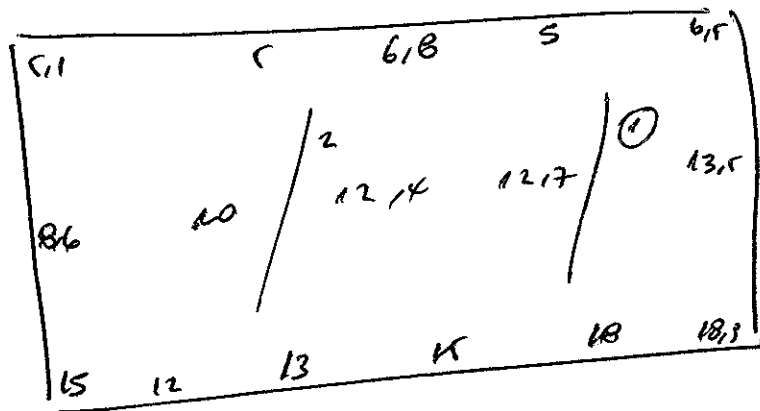
Observaciones (Anotar situaciones u observaciones que expliquen o refuercen la inspección realizada)

Hora de la Medición 19:00	Ajuste de Marea (mt) -1	Prof. Máxima 18,9 Observ.	Prof. Ajustada 17,9 Ajustada	Prof. Mínima 5 Observ.	Prof. Ajustada 4 Ajustada
------------------------------	----------------------------	------------------------------	---------------------------------	---------------------------	------------------------------



Solicitud 209103031; Campaña 2011

Dibujar (a mano alzada) la forma del sector solicitado. En dicho croquis, anotar la ubicación y valores de las profundidades registradas. Asimismo, ubicar el lugar de las unidades de muestreo y cuadrantes cuando corresponda.



Superficie muestreable aprox. : 100 %

Valores de profundidad sin ajuste de marea.

Superficie de las Transectas :

Por defecto y a menos que se indique un valor diferente, las transectas tienen siempre una superficie muestral de 100 mt² (50 mt * 2 mt).

Transecta N° 1

Sin presencia de recursos

Posición geográfica de los extremos de la Unidad de Muestreo.

Inicio Lat. 42 10 55,7 S Lon. 73 22 55,8 O
 Término Lat. 42 10 54,5 S Lon. 73 22 58,2 O

Recursos	Estado (S/J/A)	Censo (Transecta)	Cuadrantes (0,25 mt ² c/u)										Unid.		
			01	02	03	04	05	06	07	08	09	10			
Almeja															
Caracol Piquilhue															
Caracol Tégula															
Cholga															
Chorito															
Choro Zapato															
Culengue															
Erizo	<u>A</u>	<u>13</u>													
Huepo															
Jaiba Marmola															
Jaiba Mora															
Jaiba Panchote															
Juliana															
Lapa															

Loco													Unid.
Navajuela													Unid.
Luga Negra													Kg
Luga Roja													Kg
Pelillo													Kg
Piure													Kg

Transecta N° 2

Sin presencia de recursos

Posición geográfica de los extremos de la Unidad de Muestreo.

Inicio Lat. 42 10 58,4 S Lon. 73 22 50,2 O
 Término Lat. 42 10 57,5 S Lon. 73 23 0,6 O

Recursos	Estado (S/J/A)	Censo (Transecta)	Cuadrantes (0,25 mt ² c/u)											
			01	02	03	04	05	06	07	08	09	10		
Almeja														Unid.
Caracol Piquilhue														Unid.
Caracol Tégula														Unid.
Cholga														Unid.
Chorito														Unid.
Choro Zapato														Unid.
Culengue														Unid.
Erizo	<u>8</u>	<u>43</u>												Unid.
Huepo														Unid.
Jaiba Marmola														Unid.
Jaiba Mora														Unid.
Jaiba Panchote														Unid.
Juliana														Unid.
Lapa														Unid.
Loco														Unid.
Navajuela														Unid.
Luga Negra														Kg
Luga Roja														Kg
Pelillo														Kg
Piure														Kg

Transecta N° 3

Sin presencia de recursos

Posición geográfica de los extremos de la Unidad de Muestreo.


Inicio Lat. S Lon. O
 Término Lat. S Lon. O

Recursos	Estado (S/J/A)	Censo (Transecta)	Cuadrantes (0,25 mt ² c/u)											
			01	02	03	04	05	06	07	08	09	10		
Almeja														Unid.
Caracol Piquilhue														Unid.
Caracol Tégula														Unid.
Cholga														Unid.
Chorito														Unid.
Choro Zapato														Unid.
Culengue														Unid.
Erizo														Unid.
Huepo														Unid.
Jaiba Marmola														Unid.
Jaiba Mora														Unid.
Jaiba Panchote														Unid.
Juliana														Unid.
Lapa														Unid.
Loco														Unid.
Navajuela														Unid.
Luga Negra														Kg
Luga Roja														Kg
Pelillo														Kg
Piure														Kg


Cultivo de Algas Fondo Blando (conchuela, grava, arena, limo, arcilla): _____ %
 Tipo de Fondo: Fondo Semiduro (tertel, sedimento compactado): _____ %
 Fondo Duro (roca, bolones): _____ 100 %

Nombre Inspector JUAN ORLANDO

Nombre Capitán/Buzo Jorge González

Firma Inspector 

Firma Capitán/Buzo Jorge González



Departamento de Acuicultura

**Informe análisis de presencia de Banco
Natural**

Pert	Profundidad de análisis	Especie indicada en Informe	Especie o grupo a evaluar	m ² um (1)	m ² um (2)	m ² um (3)	m ² um (4)	m ² Promedio	Frecuencia de ocurrencia UM Con Rec/UM totales	% Area muestreable	IPBAN	IPBANMax	Evaluación
209103031	hasta 30 m	Erizo	Erizo	0,13	0,43			0,28	1	100	0,28	3,27	No existe presencia de recurso

Observaciones:

JSC/jsc
C.I. (Subpesca) N° 1221/12