

### INFORME DE INSPECCION DE TERRENO PARA VERIFICACION DE

Presencia de Recursos  Profundidad  Accidente Geográfico  Tipo de Fondo

Solicitud N° 209103028	Solicitante MATUS MORENO, JORGE CARLOS
---------------------------	---

Región	Comuna	Area o Localidad
Décima	Curaco de Vélez	Can. Dalcahue, Bo. Del Pasaje N.

Fecha 16/12/11	Hora Inicio 14:50	Embarcación HALGOLUJA
	Hora Término 17:50	CB 8571

Carta Shoa 7370 Area 30.00 Hás

Coordenadas Geográficas Carta Shoa 7370 :	Vértice	Latitud	Longitud
	A	42° 24' 31.81" S	73° 39' 12.44" O
	B	42° 24' 29.12" S	73° 39' 06.01" O
	C	42° 24' 45.15" S	73° 38' 38.00" O
	D	42° 24' 56.20" S	73° 38' 59.89" O

Observaciones (Anotar situaciones u observaciones que expliquen o refuercen la inspección realizada)

Hora de la Medición 14:50	Ajuste de Marea (mt) -2	Prof. Máxima 14	Prof. Mínima 4
		Observ. Ajustada 12	Observ. Ajustada 2



Solicitud 209103028; Campaña 2011





**Transecta N° 3**

Sin presencia de recursos

Posición geográfica de los extremos de la Unidad de Muestreo.


Inicio Lat. 42 24 42,1 S Lon. 73 38 50,8 O  
 Término Lat. 42 24 40,7 S Lon. 73 38 57 O


Recursos	Estado (S/J/A)	Censo (Transecta)	Cuadrantes (0,25 m <sup>2</sup> c/u)											
			01	02	03	04	05	06	07	08	09	10		
Almeja														Unid.
Caracol Piquilhue														Unid.
Caracol Tégula														Unid.
Cholga														Unid.
Chorito														Unid.
Choro Zapato														Unid.
Culengue														Unid.
Erizo														Unid.
Huepo														Unid.
Jaiba Marmola	<u>A-8</u>	<u>8</u>												Unid.
Jaiba Mora														Unid.
Jaiba Panchote														Unid.
Juliana														Unid.
Lapa														Unid.
Loco														Unid.
Navajuela														Unid.
Luga Negra														Kg
Luga Roja														Kg
Pelillo														Kg
Piure														Kg
<u>WIRO</u>	<u>A</u>	<u>8</u>												

Cultivo de Algas Fondo Blando (conchuela, grava, arena, limo, arcilla): 100 %  
 Tipo de Fondo: Fondo Semiduro (tertel, sedimento compactado): \_\_\_\_\_ %  
 Fondo Duro (roca, bolones): \_\_\_\_\_ %

Nombre Inspector IVAN GARCIA

Nombre Capitán/Buzo Roberto Hernandez

Firma Inspector 

Firma Capitán/Buzo 

T4.- 42 24 37,8 73 39 2,8  
42 24 36,3 73 39 1,1

9 jaisa juusi - Asulta.  
18 pantaas huino.-


T5.- 42 24 34 73 39 7,4  
42 24 32,9 73 39 5,9

2 jaisa marmola juusi.  
1 pantaas huino Asulta

T6.- 42 24 31,8 73 39 9,3  
42 24 30,3 73 39 7,7

4 jaisa Asulta  
3 pantaas huino.





**Departamento de Acuicultura**

**Informe análisis de presencia de Banco Natural**

Pert	profundidad de análisis	especie indicada en informe	Especie o grupo a evaluar	m <sup>2</sup> um (1)	m <sup>2</sup> um (2)	m <sup>2</sup> um (3)	m <sup>2</sup> um (4)	m <sup>2</sup> um (5)	m <sup>2</sup> um (6)	m <sup>2</sup> Promedio	frecuencia de ocurrencia UM Con Rec/UM totales	% area muestreable	IPBAN	IPBANMax	Evaluación
209103028	hasta 30 m	Almeja Tumbao	Almeja	0,32	0	0	0	0	0	0,0533	0,167	100	0,00889	31,69	No existe Banco natural
209103028	hasta 30 m	Jaiba Marmola	Jaiba	0	0,05	0,08	0,09	0,02	0,04	0,0467	0,833	100	0,03889	2,59	No existe Banco natural
209103028	hasta 30 m	Huïro	Huïro	0	0,12	0,08	0,18	0,01	0,03	0,07	0,833	100	0,0583	33,74	No existe Banco natural

DCV/dcv  
C.I. (Subpesca) N° 1062/12