

INFORME DE INSPECCION DE TERRENO PARA VERIFICACION DE

Presencia de Recursos Profundidad Accidente Geográfico Tipo de Fondo

Solicitud N° 209101134	Solicitante COOPERATIVA DE TRABAJO SEMILLERO COCHAMO
---------------------------	---

Región	Comuna	Area o Localidad
Décima	Cochamó	Esto. Reloncaví, El Bosque S.

Fecha 16/10/11	Hora Inicio 15:16	Embarcación KALEWJAA
	Hora Término 15:29	CB 0571.

Carta DPC-209 Area 03.00 Hás

	Vértice	Latitud	Longitud
Coordenadas Geográficas Carta DPC-209 :	A	41° 27' 47.84" S	72° 18' 46.51" O
	B	41° 27' 49.44" S	72° 18' 33.76" O
	C	41° 27' 52.63" S	72° 18' 34.47" O
	D	41° 27' 51.03" S	72° 18' 47.21" O

Observaciones (Anotar situaciones u observaciones que expliquen o refuercen la inspección realizada)

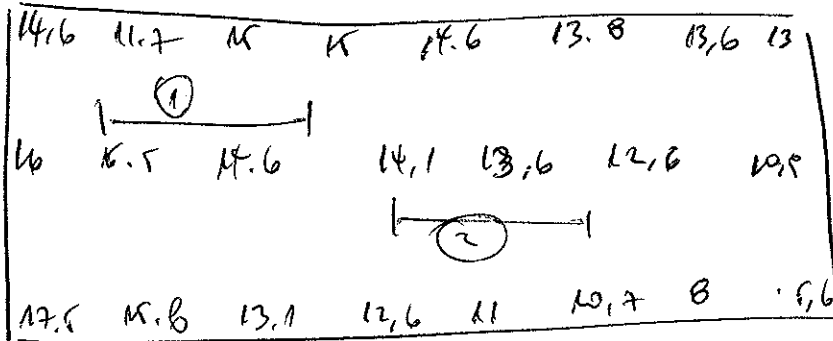
Dr. CCO. 15:28 a 16:14

Hora de la Medición 15:16	Ajuste de Marea (mt) -4,6	Prof. Máxima 17,6	Prof. Mínima 10,9
		Observ. Ajustada 12,9	Observ. Ajustada 6,3



Solicitud 209101134; Campaña 2011

Dibujar (a mano alzada) la forma del sector solicitado. En dicho croquis, anotar la ubicación y valores de las profundidades registradas. Asimismo, ubicar el lugar de las unidades de muestreo y cuadrantes cuando corresponda.



Superficie muestreable aprox.: 100%

Valores de profundidad sin ajuste de marea.

Superficie de las Transectas:

Por defecto y a menos que se indique un valor diferente, las transectas tienen siempre una superficie muestral de 100 mt² (50 mt * 2 mt).

Transecta N° 1

Sin presencia de recursos

Posición geográfica de los extremos de la Unidad de Muestreo.

Inicio Lat. 41 27 40 S Lon. 72 18 49,1 O
 Término Lat. 41 27 41,3 S Lon. 72 18 49,3 O

Recursos	Estado (S/J/A)	Censo (Transecta)	Cuadrantes (0,25 mt ² c/u)										Unid.		
			01	02	03	04	05	06	07	08	09	10			
Almeja															
Caracol Piquilhue															
Caracol Tégula															
Cholga															
Chorito															
Choro Zapato															
Culengue															
Erizo															
Huepo															
Jaiba Marmola	<u>A</u>	<u>1</u>													
Jaiba Mora															
Jaiba Panchote															
Juliana															
Lapa															

Loco												Unid.
Navajuela												Unid.
Luga Negra												Kg
Luga Roja												Kg
Pelillo												Kg
Piure												Kg

Transecta N° 2

Sin presencia de recursos

Posición geográfica de los extremos de la Unidad de Muestreo.

Inicio Lat. 4 27 0,4 S Lon. 72 18 49,7 O
 Término Lat. 4 27 0,3 S Lon. 72 18 37,9 O

Recursos	Estado (S/J/A)	Censo (Transecta)	Cuadrantes (0,25 mt ² c/u)										
			01	02	03	04	05	06	07	08	09	10	
Almeja													Unid.
Caracol Piquilhue													Unid.
Caracol Tégula													Unid.
Cholga	A		0	0	0	0	0	0	0	80	100	60	Unid.
Chorito													Unid.
Choro Zapato													Unid.
Culengue													Unid.
Erizo													Unid.
Huepo													Unid.
Jaiba Marmola													Unid.
Jaiba Mora													Unid.
Jaiba Panchote													Unid.
Juliana													Unid.
Lapa													Unid.
Loco													Unid.
Navajuela													Unid.
Luga Negra													Kg
Luga Roja													Kg
Pelillo													Kg
Piure													Kg

Transecta N° 3

Sin presencia de recursos

Posición geográfica de los extremos de la Unidad de Muestreo.


Inicio Lat. S Lon. O
 Término Lat. S Lon. O

Recursos	Estado (S/J/A)	Censo (Transecta)	Cuadrantes (0,25 m ² c/u)											
			01	02	03	04	05	06	07	08	09	10		
Almeja														Unid.
Caracol Piquilhue														Unid.
Caracol Técula														Unid.
Cholga														Unid.
Chorito														Unid.
Choro Zapato														Unid.
Culengue														Unid.
Erizo														Unid.
Huepo														Unid.
Jaiba Marmola														Unid.
Jaiba Mora														Unid.
Jaiba Panchote														Unid.
Juliana														Unid.
Lapa														Unid.
Loco														Unid.
Navajuela														Unid.
Luga Negra														Kg
Luga Roja														Kg
Pelillo														Kg
Piure														Kg


Cultivo de Algas Fondo Blando (conchuela, grava, arena, limo, arcilla): 20 %
 Tipo de Fondo: Fondo Semiduro (tertel, sedimento compactado): _____ %
 Fondo Duro (roca, bolones): 80 %

Nombre Inspector Ivan Gonzalez M.

Nombre Capitán/Buzo Roberto Ascaranza

Firma Inspector 

Firma Capitán/Buzo 



Departamento de Acuicultura

Informe análisis de presencia de Banco Natural

Pert	profundidad de análisis	especie indicada en informe	Especie o grupo a evaluar	m ² um (1)	m ² um (2)	m ² Promedio	frecuencia de ocurrencia UM Con Rec/UM totales	% area muestreable	IPBAN	IPBAN/Max	Evaluación
209101134	hasta 30 m	Jaiba Marmola	Jaiba	0,01	0	0,005	0,5	100	0,0025	2,59	No existe Banco natural
209101134	hasta 30 m	Cholga	Cholga	0	96	48	05	100	24	93,88	No existe Banco natural

DCV/dcv
C.I. (Subpesca) N° 1073/12