

INFORME DE INSPECCION DE TERRENO PARA VERIFICACION DE

Presencia de Recursos Profundidad Accidente Geográfico Tipo de Fondo

Solicitud N° 209101124	Solicitante COOPERATIVA DE TRABAJO SOTOMO
---------------------------	--

Región Décima	Comuna Cochamó	Area o Localidad Esto. Reloncaví, Pta. Medano NO.
------------------	-------------------	--

Fecha 17/11/11	Hora Inicio 10:52	Embarcación HALLELUJAH
	Hora Término 11:05	CB BS71.

Carta DPC-210 Area 08.65 Hás

	Vértice	Latitud	Longitud
Coordenadas Geográficas Carta DPC-210 :	A	41° 39' 49.94" S	72° 21' 34.75" O
	B	41° 39' 42.22" S	72° 21' 24.06" O
	C	41° 39' 47.80" S	72° 21' 16.66" O
	D	41° 39' 55.88" S	72° 21' 26.31" O

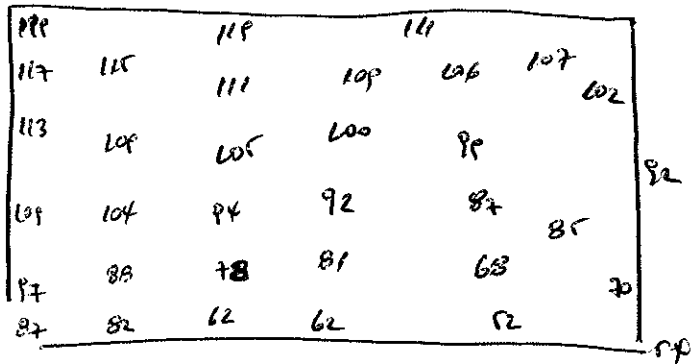
Observaciones (Anotar situaciones u observaciones que expliquen o refuercen la inspección realizada)

Hora de la Medición 10:52	Ajuste de Marea (mt) -1.1	Prof. Máxima 11.9 Observ.	Prof. Mínima 11.8 Ajustada	Prof. Mínima 5.2 Observ.	Prof. Mínima 10.9 Ajustada
------------------------------	------------------------------	---------------------------------	----------------------------------	--------------------------------	----------------------------------



Solicitud 209101124; Campaña 2011

Dibujar (a mano alzada) la forma del sector solicitado. En dicho croquis, anotar la ubicación y valores de las profundidades registradas. Asimismo, ubicar el lugar de las unidades de muestreo y cuadrantes cuando corresponda.



Superficie muestreable aprox. : _____

Valores de profundidad sin ajuste de marea.

Superficie de las Transectas :

Por defecto y a menos que se indique un valor diferente, las transectas tienen siempre una superficie muestral de 100 mt² (50 mt * 2 mt).

Transecta N° 1

Sin presencia de recursos

Posición geográfica de los extremos de la Unidad de Muestreo.

Inicio Lat. [] [] [] S Lon. [] [] [] O
 Término Lat. [] [] [] S Lon. [] [] [] O

Recursos	Estado (S/J/A)	Censo (Transecta)	Cuadrantes (0,25 mt ² c/u)										Unid.		
			01	02	03	04	05	06	07	08	09	10			
Almeja															
Caracol Piquilhue															
Caracol Tégula															
Cholga															
Chorito															
Choro Zapato															
Culengue															
Erizo															
Huepo															
Jaiba Marmola															
Jaiba Mora															
Jaiba Panchote															
Juliana															
Lapa															

Loco															Unid.	
Navajuela																Unid.
Luga Negra																Kg
Luga Roja																Kg
Pelillo																Kg
Piure																Kg

Transecta N° 2

Sin presencia de recursos

Posición geográfica de los extremos de la Unidad de Muestreo.

Inicio Lat. S Lon. O
 Término Lat. S Lon. O

Recursos	Estado (S/J/A)	Censo (Transecta)	Cuadrantes (0,25 mt ² c/u)													
			01	02	03	04	05	06	07	08	09	10				
Almeja																Unid.
Caracol Piquilhue																Unid.
Caracol Tégula																Unid.
Cholga																Unid.
Chorito																Unid.
Choro Zapato																Unid.
Culengue																Unid.
Erizo																Unid.
Huepo																Unid.
Jaiba Marmola																Unid.
Jaiba Mora																Unid.
Jaiba Panchote																Unid.
Juliana																Unid.
Lapa																Unid.
Loco																Unid.
Navajuela																Unid.
Luga Negra																Kg
Luga Roja																Kg
Pelillo																Kg
Piure																Kg

Transecta N° 3

Sin presencia de recursos

Posición geográfica de los extremos de la Unidad de Muestreo.


Inicio Lat. S Lon. O
 Término Lat. S Lon. O


Recursos	Estado (S/J/A)	Censo (Transecta)	Cuadrantes (0,25 m ² c/u)											
			01	02	03	04	05	06	07	08	09	10		
Almeja														Unid.
Caracol Piquihue														Unid.
Caracol Tégula														Unid.
Cholga														Unid.
Chorito														Unid.
Choro Zapato														Unid.
Culengue														Unid.
Erizo														Unid.
Huepo														Unid.
Jaiba Marmola														Unid.
Jaiba Mora														Unid.
Jaiba Panchote														Unid.
Juliana														Unid.
Lapa														Unid.
Loco														Unid.
Navajuela														Unid.
Luga Negra														Kg
Luga Roja														Kg
Pelillo														Kg
Piure														Kg

Cultivo de Algas Fondo Blando (conchuela, grava, arena, limo, arcilla): _____ %
 Tipo de Fondo: Fondo Semiduro (tertel, sedimento compactado): _____ %
 Fondo Duro (roca, bolones): _____ %

Nombre Inspector IVAN GONZALEZ

Nombre Capitán/Buzo MARCIAL JIMENEZ

Firma Inspector 

Firma Capitán/Buzo 

**Informe análisis de presencia de Banco
Natural**

Pert	profundidad de análisis	especie indicada en informe	Especie o grupo a evaluar	m ² um (1)	m ² um (2)	m ² um (3)	m ² Promedio	frecuencia de ocurrencia UM Con Rec/UM totales	% area muestreable	IPBAN	IPBANMax	Evaluación
209101124	hasta 30 m											No se buceo

Observaciones: El sector solicitado presenta profundidades mayores a 30 mts. Conforme a los antecedentes existentes, no se verifica la existencia de Bancos Naturales en el sector.

DCV/dcv
C.I. (Subpesca) N° 1088/12