

INFORME DE INSPECCION DE TERRENO PARA VERIFICACION DE

Presencia de Recursos  Profundidad  Accidente Geográfico  Tipo de Fondo

Solicitud N° 209101039	Solicitante VARGAS VILLARROEL, LUIS ARNOLDO
---------------------------	--

Región Décima	Comuna Cochamó	Area o Localidad Esto. Reloncaví, Llaguape
------------------	-------------------	---

Fecha 18/4/11	Hora Inicio 10:06	Embarcación HARKWJAA
	Hora Término 11:20	CB 8571

Carta DPC-210 Area 03.05 Hás

Coordenadas Geográficas Carta DPC-210 :	Vértice	Latitud	Longitud
	A	41° 43' 07.04" S	72° 28' 58.28" O
	B	41° 43' 09.50" S	72° 28' 48.66" O
	C	41° 43' 13.48" S	72° 28' 50.48" O
	D	41° 43' 11.02" S	72° 29' 00.01" O

Observaciones (Anotar situaciones u observaciones que expliquen o refuercen la inspección realizada)

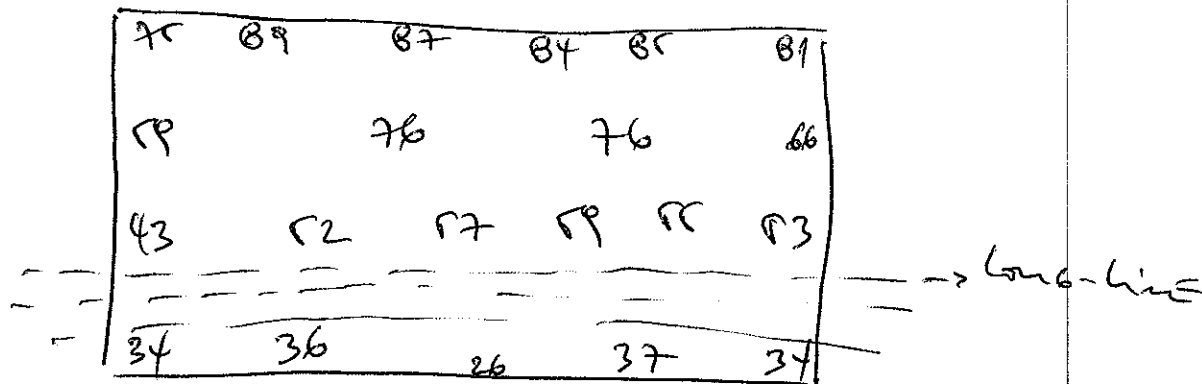
*Se usó una profundímetro prof. (no es 20 mts)  
ya que se encuentra en parte de la profundí.  
ocupa con una 6-line. Al interior se ocupó  
profundí.*

Hora de la Medición 10:06	Ajuste de Marea (mt) -1	Prof. Máxima 81 Observ. Ajustada	Prof. Mínima 26 Observ. Ajustada
------------------------------	----------------------------	--	--



Solicitud 209101039; Campaña 2011

Dibujar (a mano alzada) la forma del sector solicitado. En dicho croquis, anotar la ubicación y valores de las profundidades registradas. Asimismo, ubicar el lugar de las unidades de muestreo y cuadrantes cuando corresponda.



Superficie muestreable aprox. : \_\_\_\_\_

Valores de profundidad sin ajuste de marea.

**Superficie de las Transectas :**

Por defecto y a menos que se indique un valor diferente, las transectas tienen siempre una superficie muestral de 100 mt<sup>2</sup> (50 mt \* 2 mt).

**Transecta N° 1**

Sin presencia de recursos

Posición geográfica de los extremos de la Unidad de Muestreo.

Inicio Lat. [ ] [ ] [ ] S Lon. [ ] [ ] [ ] O  
 Término Lat. [ ] [ ] [ ] S Lon. [ ] [ ] [ ] O

Recursos	Estado (S/J/A)	Censo (Transecta)	Cuadrantes (0,25 mt <sup>2</sup> c/u)										Unid.		
			01	02	03	04	05	06	07	08	09	10			
Almeja															
Caracol Piquilhue															
Caracol Técula															
Cholga															
Chorito															
Choro Zapato															
Culengue															
Erizo															
Huepo															
Jaiba Marmola															
Jaiba Mora															
Jaiba Panchote															
Juliana															
Lapa															

Loco													Unid.
Navajuela													Unid.
Luga Negra													Kg
Luga Roja													Kg
Pelillo													Kg
Piure													Kg

**Transecta N° 2**

Sin presencia de recursos

Posición geográfica de los extremos de la Unidad de Muestreo.

Inicio Lat.    S Lon.    O  
 Término Lat.    S Lon.    O

Recursos	Estado (S/J/A)	Censo (Transecta)	Cuadrantes (0,25 m <sup>2</sup> c/u)											
			01	02	03	04	05	06	07	08	09	10		
Almeja														Unid.
Caracol Piquilhue														Unid.
Caracol Tégula														Unid.
Cholga														Unid.
Chorito														Unid.
Choro Zapato														Unid.
Culengue														Unid.
Erizo														Unid.
Huepo														Unid.
Jaiba Marmola														Unid.
Jaiba Mora														Unid.
Jaiba Panchote														Unid.
Juliana														Unid.
Lapa														Unid.
Loco														Unid.
Navajuela														Unid.
Luga Negra														Kg
Luga Roja														Kg
Pelillo														Kg
Piure														Kg

**Transecta N° 3**



Sin presencia de recursos


Posición geográfica de los extremos de la Unidad de Muestreo.

Inicio Lat.    S Lon.    O  
 Término Lat.    S Lon.    O

Recursos	Estado (S/J/A)	Censo (Transecta)	Cuadrantes (0,25 mt <sup>2</sup> c/u)											
			01	02	03	04	05	06	07	08	09	10		
Almeja														Unid.
Caracol Piquilhue														Unid.
Caracol Tégula														Unid.
Cholga														Unid.
Chorito														Unid.
Choro Zapato														Unid.
Culengue														Unid.
Erizo														Unid.
Huepo														Unid.
Jaiba Marmola														Unid.
Jaiba Mora														Unid.
Jaiba Panchote														Unid.
Juliana														Unid.
Lapa														Unid.
Loco														Unid.
Navajuela														Unid.
Luga Negra														Kg
Luga Raja														Kg
Pelillo														Kg
Piure														Kg

Cultivo de Algas Fondo Blando (conchuela, grava, arena, limo, arcilla): \_\_\_\_\_ %  
 Tipo de Fondo: Fondo Semiduro (tertel, sedimento compactado): \_\_\_\_\_ %  
 Fondo Duro (roca, bolones): \_\_\_\_\_ %

Nombre Inspector IVAN OJEDA Nombre Capitán/Buzo MARCIAL JIMENEZ  
 Firma Inspector  Firma Capitán/Buzo 



Departamento de Acuicultura

**Informe análisis de presencia de Banco Natural**

Pert	profundidad de análisis	especie indicada en informe	Especie o grupo a evaluar	m <sup>2</sup> um (1)	m <sup>2</sup> um (2)	m <sup>2</sup> um (3)	m <sup>2</sup> Promedio	frecuencia de ocurrencia UM Con Rec/UM totales	% area muestreable	IPBAN	IPBANMax	Evaluación
209101039	hasta 30 m											No se buceo

Observaciones: El sector solicitado presenta profundidades mayores a 26 mts. Conforme a los antecedentes existentes, no se verifica la existencia de Bancos Naturales en el sector.

DCV/dcv  
C.I. (Subpesca) N° 1105/12