

INFORME DE INSPECCION DE TERRENO PARA VERIFICACION DE

Presencia de Recursos  Profundidad  Accidente Geográfico  Tipo de Fondo

Solicitud N° 209101017	Solicitante MORENO PAILLAN, SERVANDO
---------------------------	---

Región Décima	Comuna Cochamó	Area o Localidad Esto. Reloncaví, Pta. Sotomó S.
------------------	-------------------	---

Fecha 16/11/11	Hora Inicio 10:53	Embarcación HALLER LUJAN
	Hora Término 11:20	CB

Carta DPC-210 Area 05.08 Hás

	Vértice	Latitud	Longitud
Coordenadas Geográficas Carta DPC-210 :	A	41° 39' 23.32" S	72° 22' 59.67" O
	B	41° 39' 27.90" S	72° 22' 57.15" O
	C	41° 39' 38.90" S	72° 23' 05.95" O
	D	41° 39' 36.67" S	72° 23' 09.99" O

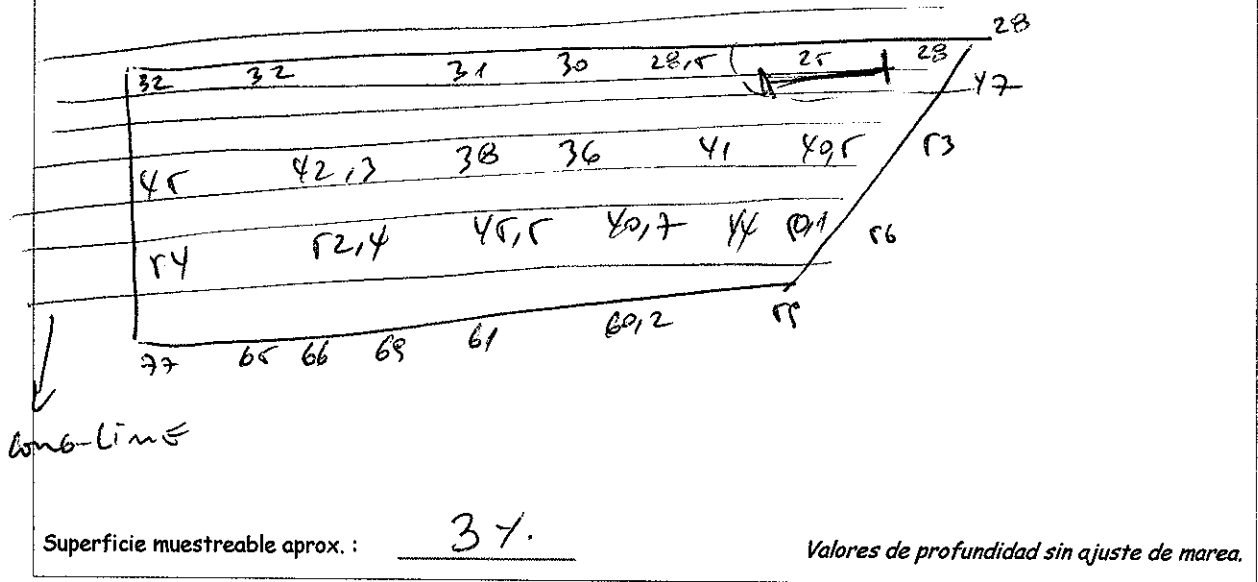
Observaciones (Anotar situaciones u observaciones que expliquen o refuercen la inspección realizada)  
 AREA IMPRECISA LS 10 Com-LINE. - NO ES POSIBLE RECORRER el rancho al AREA. SE LEVANTA BATA PROFUNDIDAD EN EL ESPACIO PERMITIDO.  
 Solo se realizó por OTMASETA. PENDIENTE DEL FONDO ALTA CALIDAD EN POCO ESPACIO ALTA PROFUNDIDAD: LINEAS Y ~~OTRAS~~ ~~OTRAS~~ (D) FICEL TAV BUCEO.

Hora de la Medición 10:53	Ajuste de Marea (mt) -1,4	Prof. Máxima 77 Observ.	75,6 Ajustada	Prof. Mínima 28 Observ.	26,6 Ajustada
------------------------------	------------------------------	----------------------------	---------------	----------------------------	---------------

11:15 a  
12:10



Dibujar (a mano alzada) la forma del sector solicitado. En dicho croquis, anotar la ubicación y valores de las profundidades registradas. Asimismo, ubicar el lugar de las unidades de muestreo y cuadrantes cuando corresponda.



**Superficie de las Transectas :**

Por defecto y a menos que se indique un valor diferente, las transectas tienen siempre una superficie muestral de 100 mt<sup>2</sup> (50 mt \* 2 mt).

**Transecta N° 1**

Sin presencia de recursos

Posición geográfica de los extremos de la Unidad de Muestreo.

Inicio Lat. 41 39 23,4 S Lon. 72 22 19,2 O  
 Término Lat. 41 39 24,1 S Lon. 72 23 01,2 O

Recursos	Estado (S/J/A)	Censo (Transecta)	Cuadrantes (0,25 mt <sup>2</sup> c/u)										Unid.	
			01	02	03	04	05	06	07	08	09	10		
Almeja														
Caracol Piquihue														
Caracol Tégula														
Cholga														
Chorito														
Choro Zapato														
Culengue														
Erizo	<u>A</u>	<u>9</u>												
Huepo														
Jaiba Marmola														
Jaiba Mora														
Jaiba Panchote														
Juliana														
Lapa														

Loco												Unid.
Navajuela												Unid.
Luga Negra												Kg
Luga Roja												Kg
Pelillo												Kg
Piure												Kg

**Transecta N° 2**  Sin presencia de recursos

Posición geográfica de los extremos de la Unidad de Muestreo. Inicio Lat.    S Lon.    O  
 Término Lat.    S Lon.    O

Recursos	Estado (S/J/A)	Censo (Transecta)	Cuadrantes (0,25 m <sup>2</sup> c/u)										
			01	02	03	04	05	06	07	08	09	10	
Almeja													Unid.
Caracol Piquilhue													Unid.
Caracol Técula													Unid.
Choíga													Unid.
Chorito													Unid.
Choro Zapato													Unid.
Culengue													Unid.
Erizo													Unid.
Huepo													Unid.
Jaiba Marmola													Unid.
Jaiba Mora													Unid.
Jaiba Panchote													Unid.
Juliana													Unid.
Lapa													Unid.
Loco													Unid.
Navajuela													Unid.
Luga Negra													Kg
Luga Roja													Kg
Pelillo													Kg
Piure													Kg

**Transecta N° 3**

Sin presencia de recursos

Posición geográfica de los extremos de la Unidad de Muestreo.


Inicio Lat.    S Lon.    O  
 Término Lat.    S Lon.    O


Recursos	Estado (S/J/A)	Censo (Transecta)	Cuadrantes (0,25 m <sup>2</sup> c/u)											
			01	02	03	04	05	06	07	08	09	10		
Almeja														Unid.
Caracol Piquilhue														Unid.
Caracol Tégula														Unid.
Cholga														Unid.
Chorito														Unid.
Choro Zapato														Unid.
Culengue														Unid.
Erizo														Unid.
Huepo														Unid.
Jaiba Marmola														Unid.
Jaiba Mora														Unid.
Jaiba Panchote														Unid.
Juliana														Unid.
Lapa														Unid.
Loco														Unid.
Navajuela														Unid.
Luga Negra														Kg
Luga Roja														Kg
Pelillo														Kg
Piure														Kg


Cultivo de Algas Fondo Blando (conchuela, grava, arena, limo, arcilla): \_\_\_\_\_ %  
 Tipo de Fondo: Fondo Semiduro (tertel, sedimento compactado): \_\_\_\_\_ %  
 Fondo Duro (roca, bolones): \_\_\_\_\_ %

Nombre Inspector IVAN GARCIA

Nombre Capitán/Buzo Jorge Gonzalez

Firma Inspector 

Firma Capitán/Buzo 



Departamento de Acuicultura

**Informe análisis de presencia de Banco Natural**

Part	profundidad de análisis	especie indicada en informe	Especie o grupo a evaluar	m <sup>2</sup> um (1)	m <sup>2</sup> Promedio	frecuencia de ocurrencia UM Con Rec/UM totales	% area muestreable	IPBAN	IPBANMax	Evaluación
209101017	hasta 30 m	Erizo	Erizo	0,09	0,09	1	3	0,0027	3,27	No existe Banco natural

DCV/dcv  
C.I. (Subpesca) N° 1071/12