

INFORME DE INSPECCION DE TERRENO PARA VERIFICACION DE

Presencia de Recursos Profundidad Accidente Geográfico Tipo de Fondo

Solicitud N° 208106081	Solicitante ALVARADO VIDAL, JAVIER FERNANDO
---------------------------	--

Región Décima	Comuna Quellón	Area o Localidad I. Coldita NO, Can. Coldita
------------------	-------------------	---

Fecha 05/12/11	Hora Inicio 12:41	Embarcación HALLERUDA
	Hora Término 13:20	CB 0571

Carta DPC-308 Area 04.00 Hás

Coordenadas Geográficas Carta DPC-308 :	Vértice	Latitud	Longitud
	A	43° 10' 26.66" S	73° 43' 39.90" O
	B	43° 10' 29.64" S	73° 43' 30.68" O
	C	43° 10' 35.13" S	73° 43' 32.97" O
	D	43° 10' 32.15" S	73° 43' 42.19" O

Observaciones (Anotar situaciones u observaciones que expliquen o refuercen la inspección realizada)

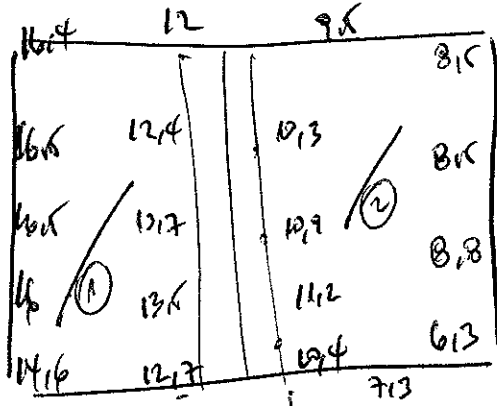
se observan 03 long - lines el interior de la superficie de la solicitud.

Hora de la Medición 12:41	Ajuste de Marea (mt) -3,5	Prof. Máxima 6,5 Observ. Ajustada	Prof. Mínima 6,3 Observ. Ajustada
------------------------------	------------------------------	---	---



Solicitud 208106081, Campaña 2011

Dibujar (a mano alzada) la forma del sector solicitado. En dicho croquis, anotar la ubicación y valores de las profundidades registradas. Asimismo, ubicar el lugar de las unidades de muestreo y cuadrantes cuando corresponda.



Superficie muestreable aprox.: 1007.

Valores de profundidad sin ajuste de marea.

Superficie de las Transectas:

Por defecto y a menos que se indique un valor diferente, las transectas tienen siempre una superficie muestral de 100 mt² (50 mt * 2 mt).

Transecta N° 1

Sin presencia de recursos

Posición geográfica de los extremos de la Unidad de Muestreo.

Inicio Lat. 43 10 30,6 S Lon. 73 43 40,7 0
 Término Lat. 43 10 29,0 S Lon. 73 43 38,3 0

Recursos	Estado (S/J/A)	Censo (Transecta)	Cuadrantes (0,25 mt ² c/u)										Unid.		
			01	02	03	04	05	06	07	08	09	10			
Almeja															
Caracol Piquilhue															
Caracol Tégula															
Cholga															
Chorito															
Choro Zapato															
Culengue															
Erizo															
Huepo															
Jaiba Marmola	<u>A</u>	<u>2</u>													
Jaiba Mora															
Jaiba Panchote															
Juliana															
Lapa															

Loco													Unid.
Navajuela													Unid.
Luga Negra													Kg
Luga Roja													Kg
Pelillo													Kg
Piure													Kg

Transecta N° 2

Sin presencia de recursos

Posición geográfica de los extremos de la Unidad de Muestreo.

Inicio Lat. 43 10 31,7 S Lon. 73 43 36,5 O
 Término Lat. 43 10 30,9 S Lon. 73 43 34,7 O

Recursos	Estado (S/J/A)	Censo (Transecta)	Cuadrantes (0,25 mt ² c/u)											
			01	02	03	04	05	06	07	08	09	10		
Almeja														Unid.
Caracol Piquilhue														Unid.
Caracol Tégula														Unid.
Cholga														Unid.
Chorito														Unid.
Choro Zapato														Unid.
Culengue														Unid.
Erizo	<u>8</u>	<u>0</u>												Unid.
Huepo														Unid.
Jaiba Marmola	<u>8</u>	<u>6</u>												Unid.
Jaiba Mora														Unid.
Jaiba Panchote														Unid.
Juliana														Unid.
Lapa														Unid.
Loco														Unid.
Navajuela														Unid.
Luga Negra														Kg
Luga Roja														Kg
Pelillo														Kg
Piure														Kg
<u>De Puro</u>	<u>8</u>	<u>7</u>												

Transecta N° 3

Sin presencia de recursos

Posición geográfica de los extremos de la Unidad de Muestreo.


Inicio Lat. S Lon. O
 Término Lat. S Lon. O

Recursos	Estado (S/J/A)	Censo (Transecta)	Cuadrantes (0,25 mt ² c/u)											
			01	02	03	04	05	06	07	08	09	10		
Almeja														Unid.
Caracol Piquilhue														Unid.
Caracol Tégula														Unid.
Cholga														Unid.
Chorito														Unid.
Choro Zapato														Unid.
Culengue														Unid.
Erizo														Unid.
Huepo														Unid.
Jaiba Marmola														Unid.
Jaiba Mora														Unid.
Jaiba Panchote														Unid.
Juliana														Unid.
Lapa														Unid.
Loco														Unid.
Navajuela														Unid.
Luga Negra														Kg
Luga Roja														Kg
Pelillo														Kg
Piure														Kg


Cultivo de Algas Tipo de Fondo: Fondo Blando (conchuela, grava, arena, limo, arcilla): 90 %
 Fondo Semiduro (tertel, sedimento compactado): _____ %
 Fondo Duro (roca, bolones): 10 %

Nombre Inspector Evan Pazini

Nombre Capitán/Buzo Roberto Hernandez

Firma Inspector 

Firma Capitán/Buzo 



Departamento de Acuicultura

Informe análisis de presencia de Banco Natural

Pert	profundidad de análisis	especie indicada en informe	Especie o grupo a evaluar	m ² um (1)	m ² um (2)	m ² um (3)	m ² um (4)	m ² um (5)	m ² um (6)	m ² Promedio	frecuencia de ocurrencia UM Con Rec/UM totales	% area muestreable	IPBAN	IPBANMax	Evaluación
208106081	Hasta 30 m	Jaiba Marmola	Jaibas	0,02	0,06					0,04	1	100	0,04	2,59	No existe banco natural
208106081	Hasta 30 m	Erizo	Erizo	0	0,08					0,04	0,5	100	0,02	3,27	No existe banco natural
208106081	Hasta 30 m	Huïro	Huïro	0	0,07					0,035	0,5	100	0,017	33,74	No existe banco natural

Observaciones:

JSC/jsc
C.I. (Subpesca) N° 1078/12