

INFORME DE INSPECCION DE TERRENO PARA VERIFICACION DE

Presencia de Recursos Profundidad Accidente Geográfico Tipo de Fondo

Solicitud N° 208106075	Solicitante AVENDAÑO TACUL, JULIO ALBERTO
---------------------------	----------------------------------------------

Región	Comuna	Area o Localidad
Décima	Quellón	I. Cailín, Ba. Huellonquén

Fecha 05/12/11	Hora Inicio 10:41	Embarcación Avalon HA
	Hora Término 19:35	CB BS+1

Carta DPC-308 Area 01.76 Hás

	Vértice	Latitud	Longitud
Coordenadas Geográficas Carta DPC-308 :	A	43° 10' 15.95" S	73° 32' 13.31" O
	B	43° 10' 16.83" S	73° 31' 53.86" O
	C	43° 10' 18.13" S	73° 31' 53.83" O
	D	43° 10' 17.25" S	73° 32' 13.27" O

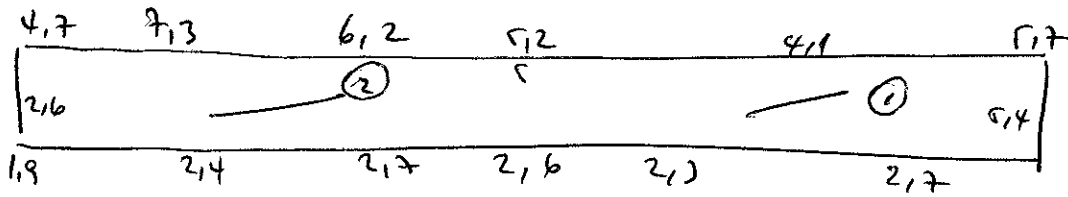
Observaciones (Anotar situaciones u observaciones que expliquen o refuercen la inspección realizada)

Hora de la Medición 10:41	Ajuste de Marea (mt) -1.3	Prof. Máxima 5.7 Observ.	4.4 Ajustada	Prof. Mínima 1.9 Observ.	0.6 Ajustada
------------------------------	------------------------------	--------------------------------	-----------------	--------------------------------	-----------------



Solicitud 208106075; Campaña 2011

Dibujar (a mano alzada) la forma del sector solicitado. En dicho croquis, anotar la ubicación y valores de las profundidades registradas. Asimismo, ubicar el lugar de las unidades de muestreo y cuadrantes cuando corresponda.



Superficie muestreable aprox. : 100%

Valores de profundidad sin ajuste de marea.

Superficie de las Transectas :

Por defecto y a menos que se indique un valor diferente, las transectas tienen siempre una superficie muestral de 100 mt² (50 mt * 2 mt).

Transecta N° 1

Sin presencia de recursos

Posición geográfica de los extremos de la Unidad de Muestreo.

Inicio Lat. 43 10 46,6 S Lon. 73 31 56,0 O
 Término Lat. 43 10 17 S Lon. 73 31 58,8 O

Recursos	Estado (S/J/A)	Censo (Transecta)	Cuadrantes (0,25 mt ² c/u)										Unid.		
			01	02	03	04	05	06	07	08	09	10			
Almeja															
Caracol Piquilhue															
Caracol Tégula															
Cholga															
Chorito															
Choro Zapato															
Culengue															
Erizo	<u>A</u>	<u>13</u>													
Huepo															
Jaiba Marmola															
Jaiba Mora															
Jaiba Panchote															
Juliana															
Lapa															

Loco	A	13													Unid.
Navajuela															Unid.
Luga Negra															Kg
Luga Roja															Kg
Pelillo															Kg
Piure															Kg
<i>Huilo</i>	A	11													

Transecta N° 2

Sin presencia de recursos

Posición geográfica de los extremos de la Unidad de Muestreo.

Inicio Lat. 43 10 16,8 S Lon. 73 32 48 O
 Término Lat. 43 10 16,8 S Lon. 73 32 011 O

Recursos	Estado (S/J/A)	Censo (Transecta)	Cuadrantes (0,25 mt ² c/u)												
			01	02	03	04	05	06	07	08	09	10			
Almeja															Unid.
Caracol Piquilhue															Unid.
Caracol Tégula															Unid.
Cholga															Unid.
Chorito															Unid.
Choro Zapato															Unid.
Culengue															Unid.
Erizo															Unid.
Huepo															Unid.
Jaiba Marmola	A	2													Unid.
Jaiba Mora															Unid.
Jaiba Panchote															Unid.
Juliana															Unid.
Lapa															Unid.
Loco															Unid.
Navajuela															Unid.
Luga Negra															Kg
Luga Roja															Kg
Pelillo															Kg
Piure															Kg

Transecta N° 3

Sin presencia de recursos

Posición geográfica de los extremos de la Unidad de Muestreo.


Inicio Lat. S Lon. O
 Término Lat. S Lon. O


Recursos	Estado (S/J/A)	Censo (Transecta)	Cuadrantes (0,25 mt ² c/u)											
			01	02	03	04	05	06	07	08	09	10		
Almeja														Unid.
Caracol Piquilhue														Unid.
Caracol Tégula														Unid.
Cholga														Unid.
Chorito														Unid.
Choro Zapato														Unid.
Culengue														Unid.
Erizo														Unid.
Huepo														Unid.
Jaiba Marmola														Unid.
Jaiba Mora														Unid.
Jaiba Panchote														Unid.
Juliana														Unid.
Lapa														Unid.
Loco														Unid.
Navajuela														Unid.
Luga Negra														Kg
Luga Roja														Kg
Pelillo														Kg
Piure														Kg


Cultivo de Algas Fondo Blando (conchuela, grava, arena, limo, arcilla): 00 %
 Tipo de Fondo: Fondo Semiduro (tertel, sedimento compactado): _____ %
 Fondo Duro (roca, bolones): 00 %

Nombre Inspector Duan garzón

Nombre Capitán/Buzo Jorge González

Firma Inspector 

Firma Capitán/Buzo 



Departamento de Acuicultura

Informe análisis de presencia de Banco Natural

Pert	profundidad de análisis	especie indicada en informe	Especie o grupo a evaluar	m ² um (1)	m ² um (2)	m ² um (3)	m ² um (4)	m ² um (5)	m ² um (6)	m ² Promedio	frecuencia UM Con Rec/UM totales	% area muestreable	IPBAN	IPBANMax	Evaluación
208106075	Hasta 30 m	Jaiba Marmola	Jaibas	0	0,02					0,01	0,5	100	0,005	2,59	No existe banco natural
208106075	Hasta 30 m	Loco	Loco	0,13	0					0,065	0,5	100	0,032	3,77	No existe banco natural
208106075	Hasta 30 m	Huïro	Huïro	0,11	0					0,055	0,5	100	0,027	33,74	No existe banco natural

Observaciones:

JSC/jsc
C.I. (Subpesca) N° 1066/12